

BLAD NR. 9, SKØYEN - OSLO S - EIDSVOLL

140, 302, 503, 803, 1604, 1608, 2203, 2204, 2382, 4810, 4827, 4832, 4833, 11604, 11608, 21524, 21525, 25731 Mandag - fredag i tiden 12. desember til 5. april; ikke 26. desember, også tirsdag - fredag i tiden 11. til 28. april; også 17., 18., 29. mai, 30. april; mandag - fredag i tiden 2. juni til 8. desember; ikke 17., 18., 29. mai.

82)1648 Dal - Drammen Alle dager i tiden 11. desember til 30. juni; ikke 25. desember, 6., 7., 9. april, 28. mai; også mandag - fredag i tiden 3. juli til 4. august.

156)4861 Alnabu - Helleland Mandag - fredag i tiden 12. desember til 23. juni; ikke 23., 30. desember, 3. til 7. april, 16., 17., 26. mai; også mandag - fredag i tiden 7. august til 8. desember.

234)5921 Alnabu - Kongsvoll Søndag i tiden 5. februar til 3. desember. Kongsvoll - Trondheim S Mandag i tiden 6. februar til 4. desember.

BLAD NR. 9, SKØYEN - OSLO S - EIDSVOLL

km fra Oslo S	00	01	02	Km mellom	Spør
67.86	Eidsvoll	5701 (196)	4820 (147)	3:	239 EVL
67.38	Eidsvoll H	11673 (247)	11677 (249)	3/5:	793 EVH
64.51	Dønnum Bp	5701 (196)	4820 (147)	4:	770 DNM
62.24	Bøn	11673 (247)	11677 (249)	5:	328 BØN
59.54	Varud	13	3	2:	567 VRU
57.20	Dal	17	7	1:	513 DAL
53.44	Sand	14	27	3:	435 SAD
49.62	Hauerseter	11	24	2:	660 HSR
46.10	Nordby	18	18	1:	530 NBY
44.60	Jessheim	7	18	2:	638 JEH
42.22	Langeland	9	15	1:	537 LAL
40.30	Asper	11	14	3:	522 ASE
36.38	Kløfta	14	11	1:	685 KLØ
32.28	Lindeberg	7	4	4:	714 LBG
29.80	Frogner	4	9	1:	692 FRO
26.94	Leirsund	7	12	1:	322 LSD
25.18	Lillestrøm N	7	28	15:	611 BRT
22.76	General Motor s.sp.	1676 (197)	3920 (187)	4:	611 GMO
20.95	Lillestrøm	3	23	6:	380 LLS
19.83	H-sign 1214	2278 (112)	2282	1.12	374 SLD
19.05	Sagdalen	2278 (112)	2282	0.91	331 SDA
18.92	Sagdalen Bp.A	2278 (112)	2282	0.99	270 SLN
17.93	Strømmen	5	21	1.76	571 STN
16.42	Fjellhamar	9	19	1:	374 FJE
16.17	Fjellhamar Bp.A	9	19	1.76	571 FHM
15.50	Hanaborg	5	29	2.02	374 HAB
14.15	Lørenskog	14	16	1:	374 LØR
13.09	Høybråten	19	29	1.91	374 HØB
12.24	Haugenstua Bp.A	15	29	1.74	560 HGS
12.09	Haugenstua	15	29	1.74	560 HGA
10.50	Grorud	23	24	3:	560 GRO
9.30	Nyland	20	25	1.78	560 NYL
8.72	Aker	10	25	2.87	560 AKE
6.87	Alna	3	17	1.96	560 ALA
5.85	Brobekk	3	17	1.96	560 BRB
3.89	Bryn	5	15	2.20	560 BR
2.28	Sporv303	5	15	2.20	560 SP3
1.69	H-sign 281	5	15	0.47	281
1.22	H-sign 214	5	15	0.95	214
0.27	Oslo S	6	20	1.67	209 OSL
1.40	Nationaltheatret	6	20	0.89	209 NTH
2.29	Eielsen Bp A	6	20	2.09	209 ELI
4.38	Skøyen	6	20	2.09	209 SKØ
10.50	Grorud			3:	560 GRO
7.33	K+ Alnabru			3.17	ALB
9.04	Aker	84601 (338)	84209 (337)	1.71	AKE
7.33	K+ Alnabru			1.71	ALB
7.33	K+ Alnabru			1.48	ALB
5.85	Brobekk			1.48	BRB
7.33	K+ Alnabru			3.45	ALB
5.26	Teisen s.sp.			3.45	TEN
3.88	Bryn			1.87	BR
2.01	Oslo S Kveærsløyfa			0.93	KVÆ
1.08	Loenga			0.93	LOE

BLAD NR. 9, SKØYEN - OSLO S - EIDSVOLL

km fra Oslo S	02	03	04	Km mellom	Spør
67.86	Eidsvoll	4812 (148) 50 (186) 31	6361 (189) 4	3: 239 0.48 5/3: 793 4: 770 5: 328	EVL
67.38	Eidsvoll H	5390 (188) 23			EVH
64.51	Dønnum Bp	4812 (148) 30		0.05	DNM
62.24	Bøn	17	0	2.27	BØN
59.54	Varud	1) 12	56	5.04	VRU
57.20	Dal	5) 8) 8	38) 40) 51)		DAL
53.44	Sand	9) 8	53)	3.76	SAD
49.62	Hauerseter	10) 17) 18) 19) 20)	43) 46) 47) 48) 49)	3.82	HSR
46.10	Nordby	14) 15)	43 46) 47)	5.02	NBY
44.60	Jessheim	14) 15)	43 46) 47)		JEH
42.22	Langeland	15) 17) 18) 19) 20)	39) 48)	2.35*	LAL
40.30	Asper	17) 18) 19) 20)	38) 49)	1.92	ASE
36.38	Kløfta	17) 18) 19) 20)	36) 52)	3.92	KLØ
32.28	Lindeberg	5) 7) 8) 9)	33) 55)	4.10	LBG
29.80	Frogner	7) 11) 24)	31) 57)	2.48	FRO
26.94	Leirsund	11) 24)	28) 28)	4.62	LSD
25.18	Lillestrøm N	11) 24)	28) 28)		BRT
22.76	General Motor s.sp.	20) 21) 22) 23) 24)	31) 35) 36) 37) 38)	4.23	GMO
20.95	Lillestrøm	20) 21) 22) 23) 24)	31) 35) 36) 37) 38)	6: 380 1.12 7: 374 8: 331 9: 270	LLS
19.83	H-sign 1214	20) 21) 22) 23) 24)	31) 35) 36) 37) 38)	0.91	SLD
19.05	Sagdalen	17) 18) 26) 33) 35)	2) 4) 7) 12) 17) 25) 32) 34)	0.99	SDA
18.92	Sagdalen Bp.A	17) 18) 26) 33) 35)	2) 4) 7) 12) 17) 25) 32) 34)		SLN
17.93	Strømmen	17) 18) 26) 33) 35)	2) 4) 7) 12) 17) 25) 32) 34)	1.76	STN
16.42	Fjellhamar	14) 21) 30) 37)	7) 10) 14) 16) 28) 35) 37)		FJE
16.17	Fjellhamar Bp.A	14) 21) 30) 37)	7) 10) 14) 16) 28) 35) 37)	2.02	FHM
15.50	Hanaborg	14) 21) 30) 37)	7) 10) 14) 16) 28) 35) 37)		HAB
14.15	Lørenskog	14) 21) 30) 37)	7) 10) 14) 16) 28) 35) 37)	1: 374	LØR
13.09	Høybråten	14) 21) 30) 37)	7) 10) 14) 16) 28) 35) 37)	1.91	HØB
12.24	Haugenstua Bp.A	14) 21) 30) 37)	7) 10) 14) 16) 28) 35) 37)		HGS
12.09	Haugenstua	14) 21) 30) 37)	7) 10) 14) 16) 28) 35) 37)		HGA
10.50	Grorud	14) 21) 30) 37)	7) 10) 14) 16) 28) 35) 37)	1.74	GRO
9.30	Nyland	14) 21) 30) 37)	7) 10) 14) 16) 28) 35) 37)	1.78	NYL
8.72	Aker	14) 21) 30) 37)	7) 10) 14) 16) 28) 35) 37)	2.87	AKE
6.87	Alna	14) 21) 30) 37)	7) 10) 14) 16) 28) 35) 37)		ALA
5.85	Brobekk	14) 21) 30) 37)	7) 10) 14) 16) 28) 35) 37)	1.96	BRB
3.89	Bryn	14) 21) 30) 37)	7) 10) 14) 16) 28) 35) 37)		BR
2.28	Sporv303	14) 21) 30) 37)	7) 10) 14) 16) 28) 35) 37)	2.20	SP3
1.69	H-sign 281	14) 21) 30) 37)	7) 10) 14) 16) 28) 35) 37)	0.47	281
1.22	H-sign 214	14) 21) 30) 37)	7) 10) 14) 16) 28) 35) 37)		214
0.27	Oslo S	14) 21) 30) 37)	7) 10) 14) 16) 28) 35) 37)	0.95	OSL
1.40	Nationaltheatret	14) 21) 30) 37)	7) 10) 14) 16) 28) 35) 37)	1.67	NTH
2.29	Eielsen Bp A	14) 21) 30) 37)	7) 10) 14) 16) 28) 35) 37)	0.89	ELI
4.38	Skøyen	14) 21) 30) 37)	7) 10) 14) 16) 28) 35) 37)	2.09	SKØ
10.50	Grorud	4820 (147) 31	4812 (141) 20	3: 560	GRO
7.33	K+ Alnabru	37) 4821 (317) 39	4812 (141) 20		ALB
9.04	Aker	21631 (237) 22	21645 (131) 7		AKE
7.33	K+ Alnabru	21631 (237) 22	21645 (131) 7	1.71	ALB
7.33	K+ Alnabru	21631 (237) 22	21645 (131) 7		ALB
5.85	Brobekk	21631 (237) 22	21645 (131) 7	1.48	BRB
7.33	K+ Alnabru	84206 (337) 13	47		ALB
5.26	Teisen s.sp.	7) 10) 42) 42)		3.45	TEN
3.88	Bryn	7) 10) 42) 42)			BR
2.01	Oslo S Kværnersløya	4829 (150) 16	23076 (176) 35	1.87	KVÆ
1.08	Loenga	4829 (150) 16	23076 (176) 35	0.93	LOE

* Kjedebrudd
 ☒ Om betjening, se tjenesteruteboken
 ▲ Ubetjent alle dager
 △ Ubetjent helligdager
 ▼ Ubetjent hverdager
 ☒ Ubetjent lørdager og helligdager
 ▽ Ubetjent lørdager unntatt helligdager
 Tekst: TPSS 9.309
 04.07.2022 16:55

BLAD NR. 9, SKØYEN - OSLO S - EIDSVOLL

km fra Oslo S	04	05	06	Km mellom	Spør		
67.86	Eidsvoll	5704 (199)	5708 (202)	5802 (227)	5826 (239)	3: 239 3/5: 793 0.48 5/3: 793 4: 770 5: 328	EVL
67.38	Eidsvoll H	5704 (199)	5708 (202)	5802 (227)	5826 (239)	0.05	EVH
64.51	Dønnum Bp	5704 (199)	5708 (202)	5802 (227)	5826 (239)	2.27	DNM
62.24	Bøn	5704 (199)	5708 (202)	5802 (227)	5826 (239)	2: 567	BØN
59.54	Varud	5704 (199)	5708 (202)	5802 (227)	5826 (239)	5.04	VRU
57.20	Dal	5704 (199)	5708 (202)	5802 (227)	5826 (239)	1: 513 3: 435	DAL
53.44	Sand	5704 (199)	5708 (202)	5802 (227)	5826 (239)	3.76	SAD
49.62	Hauersetser	5704 (199)	5708 (202)	5802 (227)	5826 (239)	3.82	HSR
46.10	Nordby	5704 (199)	5708 (202)	5802 (227)	5826 (239)	5.02	NBY
44.60	Jessheim	5704 (199)	5708 (202)	5802 (227)	5826 (239)	1: 537 3: 522	JEH
42.22	Langeland	5704 (199)	5708 (202)	5802 (227)	5826 (239)	2.35*	LAL
40.30	Asper	5704 (199)	5708 (202)	5802 (227)	5826 (239)	1: 685	ASE
36.38	Kløfta	5704 (199)	5708 (202)	5802 (227)	5826 (239)	3.92	KLØ
32.28	Lindeberg	5704 (199)	5708 (202)	5802 (227)	5826 (239)	4.10	LBG
29.80	Frogner	5704 (199)	5708 (202)	5802 (227)	5826 (239)	2.48	FRO
26.94	Leirsund	5704 (199)	5708 (202)	5802 (227)	5826 (239)	4.62	LSD
25.18	Lillestrøm N	5704 (199)	5708 (202)	5802 (227)	5826 (239)	15: 611	BRT
22.76	General Motor s.p.	5704 (199)	5708 (202)	5802 (227)	5826 (239)	4.23	GMO
20.95	Lillestrøm	5704 (199)	5708 (202)	5802 (227)	5826 (239)	6: 380 7: 374 1.12 8: 331 9: 270	LLS
19.83	H-sign 1214	5704 (199)	5708 (202)	5802 (227)	5826 (239)	0.91	SLD
19.05	Sagdalen	5704 (199)	5708 (202)	5802 (227)	5826 (239)	0.99	SDA
18.92	Sagdalen Bp.A	5704 (199)	5708 (202)	5802 (227)	5826 (239)	1.76	SLN
17.93	Strømmen	5704 (199)	5708 (202)	5802 (227)	5826 (239)	2: 374	STN
16.42	Fjellhamar	5704 (199)	5708 (202)	5802 (227)	5826 (239)	2.02	FJE
16.17	Fjellhamar Bp.A	5704 (199)	5708 (202)	5802 (227)	5826 (239)	1.91	FHM
15.50	Hanaborg	5704 (199)	5708 (202)	5802 (227)	5826 (239)	1.74	HAB
14.15	Lørenskog	5704 (199)	5708 (202)	5802 (227)	5826 (239)	3: 560	LØR
13.09	Høybråten	5704 (199)	5708 (202)	5802 (227)	5826 (239)	1.78	HØB
12.24	Haugenstua Bp.A	5704 (199)	5708 (202)	5802 (227)	5826 (239)	2.87	HGS
12.09	Haugenstua	5704 (199)	5708 (202)	5802 (227)	5826 (239)	1.74	HGA
10.50	Grorud	5704 (199)	5708 (202)	5802 (227)	5826 (239)	3: 560	GRO
9.30	Nyland	5704 (199)	5708 (202)	5802 (227)	5826 (239)	1.78	NYL
8.72	Aker	5704 (199)	5708 (202)	5802 (227)	5826 (239)	2.87	AKE
6.87	Alna	5704 (199)	5708 (202)	5802 (227)	5826 (239)	1.96	ALA
5.85	Brobekk	5704 (199)	5708 (202)	5802 (227)	5826 (239)	1.96	BRB
3.89	Bryn	5704 (199)	5708 (202)	5802 (227)	5826 (239)	2.20	BR
2.28	Sporv303	5704 (199)	5708 (202)	5802 (227)	5826 (239)	0.47	SP3
1.69	H-sign 281	5704 (199)	5708 (202)	5802 (227)	5826 (239)	0.47	281
1.22	H-sign 214	5704 (199)	5708 (202)	5802 (227)	5826 (239)	0.95	214
0.27	Oslo S	5704 (199)	5708 (202)	5802 (227)	5826 (239)	1.67	OSL
1.40	Nationaltheatret	5704 (199)	5708 (202)	5802 (227)	5826 (239)	0.89	NTH
2.29	Eielsen Bp A	5704 (199)	5708 (202)	5802 (227)	5826 (239)	2.09	ELI
4.38	Skøyen	5704 (199)	5708 (202)	5802 (227)	5826 (239)		SKØ
10.50	Grorud	5704 (199)	5708 (202)	5802 (227)	5826 (239)	3: 560	GRO
7.33	K+ Alnabru	5704 (199)	5708 (202)	5802 (227)	5826 (239)	3.17	ALB
9.04	Aker	5704 (199)	5708 (202)	5802 (227)	5826 (239)	1.71	AKE
7.33	K+ Alnabru	5704 (199)	5708 (202)	5802 (227)	5826 (239)	1.71	ALB
7.33	K+ Alnabru	5704 (199)	5708 (202)	5802 (227)	5826 (239)	1.48	ALB
5.85	Brobekk	5704 (199)	5708 (202)	5802 (227)	5826 (239)	1.48	BRB
7.33	K+ Alnabru	5704 (199)	5708 (202)	5802 (227)	5826 (239)	3.45	ALB
5.26	Teisen s.sp.	5704 (199)	5708 (202)	5802 (227)	5826 (239)	3.45	TEN
3.88	Bryn	5704 (199)	5708 (202)	5802 (227)	5826 (239)	1.87	BR
2.01	Oslo S Kværnersløya	5704 (199)	5708 (202)	5802 (227)	5826 (239)	0.93	KVÆ
1.08	Loenga	5704 (199)	5708 (202)	5802 (227)	5826 (239)	0.93	LOE


* Kjedebrudd
 ☒ Om betjening, se tjenesteruteboken
 ▲ Ubetjent alle dager
 ▲ Ubetjent helligdager
 ▼ Ubetjent hverdager
 ☒ Ubetjent lørdager og helligdager
 ▼ Ubetjent lørdager unntatt helligdager
 Tekst: TPSS 9.309
 04.07.2022 16:55

BLAD NR. 9, SKØYEN - OSLO S - EIDSVOLL

km fra Oslo S	06	07	08	Km mellom	Spør
67.86	Eidsvoll	4 (205) 406 (37) 4200 (136) 49304 (9) 52 5730 (208) 4892 (167) 49306 (11)	3	3: 239 3/5: 793 0.48 4: 770 5: 328	EVL
67.38	Eidsvoll H				EVH
64.51	Dønnum Bp			0.05	DNM
62.24	Bøn			2.27	BØN
59.54	Varud			5.04	VRU
57.20	Dal				DAL
53.44	Sand			3.76	SAD
49.62	Hauerseter			3.82	HSR
46.10	Nordby			5.02	NBY
44.60	Jessheim				JEH
42.22	Langeland			2.35*	LAL
40.30	Asper			1.92	ASE
36.38	Kløfta			3.92	KLØ
32.28	Lindeberg			4.10	LBG
29.80	Frogner			2.48	FRO
26.94	Leirsund			4.62	LSD
25.18	Lillestrøm N			4.23	BRT
22.76	General Motor s.sp.				GMO
20.95	Lillestrøm				LLS
19.83	H-sign 1214			1.12	SLD
19.05	Sagdalen			0.91	SDA
18.92	Sagdalen Bp.A				SLN
17.93	Strømmen			0.99	STN
16.42	Fjellhamar			1.76	FJE
16.17	Fjellhamar Bp.A				FHM
15.50	Hanaborg			2.02	HAB
14.15	Lørenskog				LØR
13.09	Høybråten			1.91	HØB
12.24	Haugenstua Bp.A				HGS
12.09	Haugenstua			1.74	HGA
10.50	Grorud				GRO
9.30	Nyland			1.78	NYL
8.72	Aker				AKE
6.87	Alna			2.87	ALA
5.85	Brobekk				BRB
3.89	Bryn			1.96	BR
2.28	Sporv303			2.20	SP3
1.69	H-sign 281			0.47	281
1.22	H-sign 214			0.95	214
0.27	Oslo S				OSL
1.40	Nationaltheatret			1.67	NTH
2.29	Eielsen Bp A			0.89	ELI
4.38	Skøyen			2.09	SKØ
10.50	Grorud			3: 560	GRO
7.33	K+ Alnabru			3.17	ALB
9.04	Aker				AKE
7.33	K+ Alnabru			1.71	ALB
7.33	K+ Alnabru				ALB
5.85	Brobekk			1.48	BRB
7.33	K+ Alnabru				ALB
5.26	Teisen s.sp.			3.45	TEN
3.88	Bryn				BR
2.01	Oslo S Kveærnersløyla			1.87	KVÆ
1.08	Loenga			0.93	LOE

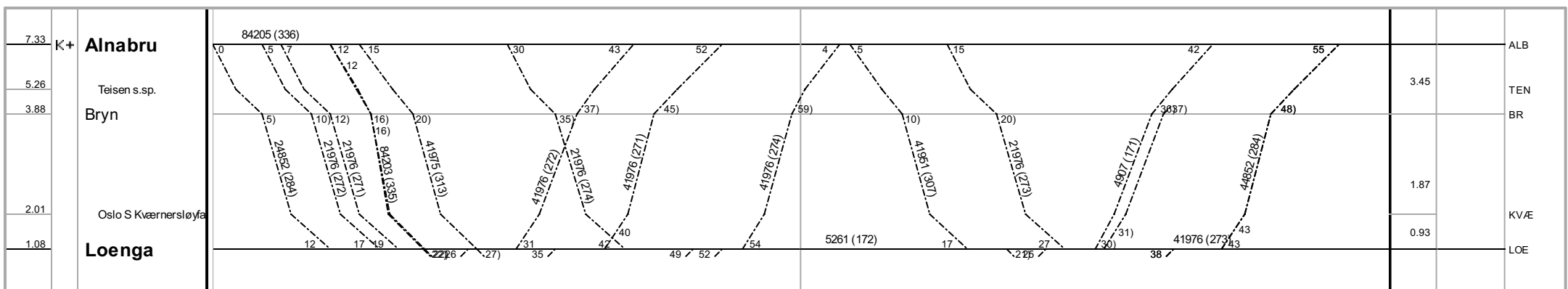

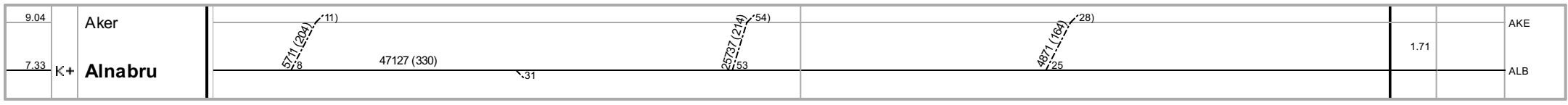
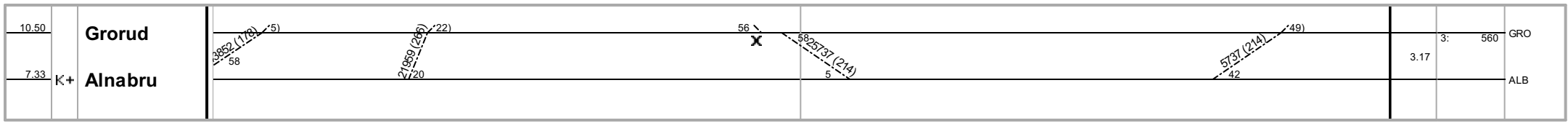

* Kjedebrudd
 Om betjening, se tjenesteruteboken
 Ubetjent alle dager
 Ubetjent helligdager
 Ubetjent hverdager
 Ubetjent lørdager og helligdager
 Ubetjent lørdager unntatt helligdager
 Takk til: TPSS 9.309
 04.07.2022 16:55

BLAD NR. 9, SKØYEN - OSLO S - EIDSVOLL



* Kjedebrudd
 ☒ Om betjening, se tjenesteboken
 ▲ Ubetjent alle dager
 ▲ Ubetjent helligdager
 ▼ Ubetjent hverdager
 ☒ Ubetjent lørdager og helligdager
 ▼ Ubetjent lørdager unntatt helligdager

BLAD NR. 9, SKØYEN - OSLO S - EIDSVOLL



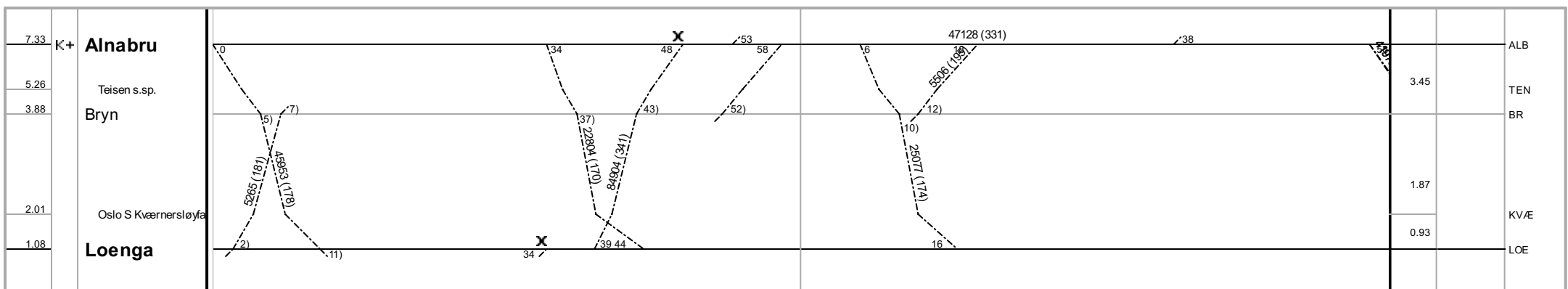
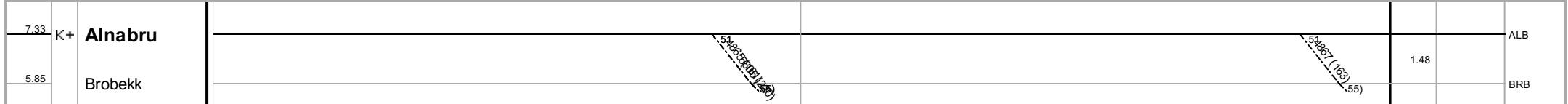
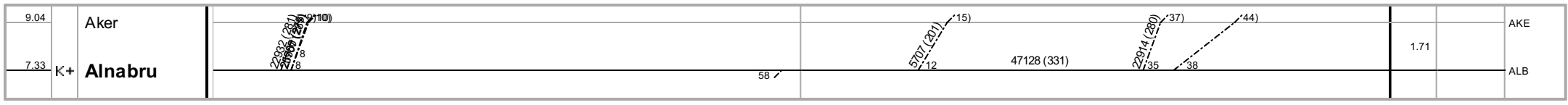
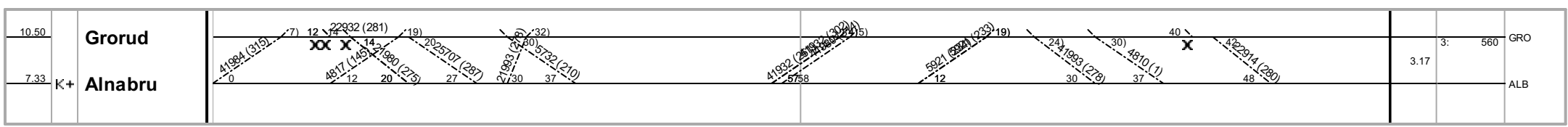

BLAD NR. 9, SKØYEN - OSLO S - EIDSVOLL

km fra Oslo S	12	13	14	Km mellom	Spør		
67.86	Eidsvoll	40 (1)	2382 (4)	49 316 (316 (19)) 5261 (174)	5738 (215)	3: 239 3/5: 793 0.48 5/3: 793 4: 770 5: 328	EVL
67.38	Eidsvoll H						
64.51	Dønnum Bp					0.05	EVH
62.24	Bøn					2.27	DNM
59.54	Varud						BØN
57.20	Dal					5.04	VRU
53.44	Sand						DAL
49.62	Hauersetser					3.76	SAD
46.10	Nordby					3.82	HSR
44.60	Jessheim					5.02	NBY
42.22	Langeland					2.35*	JEH
40.30	Asper					1.92	LAL
36.38	Kløfta					3.92	ASE
32.28	Lindeberg					4.10	KLØ
29.80	Frogner					2.48	LBG
26.94	Leirsund					1.1	FRO
25.18	Lillestrøm N					4.62	LSD
22.76	General Motor s.sp.					4.23	BRT
20.95	Lillestrøm					6: 380 7: 374 1.12 8: 331 9: 270	GMO LLS
19.83	H-sign 1214					0.91	SLD
19.05	Sagdalen					0.99	SDA
18.92	Sagdalen Bp.A					1.76	SLN
17.93	Strømmen					2.02	STN
16.42	Fjellhamar					1.91	FJE
16.17	Fjellhamar Bp.A					1.74	FHM
15.50	Hanaborg					1.78	HAB
14.15	Lørenskog					1.1	LØR
13.09	Høybråten					1.74	HØB
12.24	Haugenstua Bp.A					3: 560	HGS
12.09	Haugenstua					1.78	HGA
10.50	Grorud					2.87	GRO
9.30	Nyland					2.87	NYL
8.72	Aker					1.96	AKE
6.87	Alna					2.20	ALA
5.85	Brobekk					0.47	BRB
3.89	Bryn					0.95	BR
2.28	Sporv303					1.67	SP3
1.69	H-sign 281					0.89	281
1.22	H-sign 214					2.09	214
0.27	Oslo S					1.67	OSL
1.40	Nationaltheatret					0.89	NTH
2.29	Eielsen Bp A					2.09	ELI
4.38	Skøyen						SKØ
10.50	Grorud					3: 560	GRO
7.33	K+ Alnabru					3.17	ALB
9.04	Aker						AKE
7.33	K+ Alnabru					1.71	ALB
7.33	K+ Alnabru					1.48	ALB
5.85	Brobekk						BRB
7.33	K+ Alnabru					3.45	ALB
5.26	Teisen s.sp.					1.87	TEN
3.88	Bryn					0.93	BR
2.01	Oslo S Kveærnersløya						KVÆ
1.08	Loenga						LOE

BLAD NR. 9, SKØYEN - OSLO S - EIDSVOLL

km fra Oslo S	14	15	16	Km mellom	Spør	
67.86	Eidsvoll	5922 (236) 5922 (236) 5742 (216) 5742 (216) 5703 (198) 5703 (198) 4810 (1) 4810 (1) 4932 (26) 4932 (26)	5030 (230) (8) 5030 (230) (8) 52	5732 (210) 5732 (210) 5703 (198) 5703 (198) 4810 (1) 4810 (1) 4932 (26) 4932 (26)	3: 239 3/5: 793 0.48 5/3: 793 4: 770 5: 328	EVL
67.38	Eidsvoll H					EVH
64.51	Dønnum Bp				0.05	DNM
62.24	Bøn				2.27	BØN
59.54	Varud				5.04	VRU
57.20	Dal					DAL
53.44	Sand				3.76	SAD
49.62	Hauerseter				3.82	HSR
46.10	Nordby				5.02	NBY
44.60	Jessheim					JEH
42.22	Langeland				2.35*	LAL
40.30	Asper				1.92	ASE
36.38	Kløfta				3.92	KLØ
32.28	Lindeberg				4.10	LBG
29.80	Frogner				2.48	FRO
26.94	Leirsund				1.1	LSD
25.18	Lillestrøm N				4.62	LSD
22.76	General Motor s.sp.				4.23	BRT
20.95	Lillestrøm					GMO
19.83	H-sign 1214				6: 380 7: 374 1.12 8: 331 9: 270	LLS
19.05	Sagdalen				0.91	SLD
18.92	Sagdalen Bp.A					SDA
17.93	Strømmen				0.99	SLN
16.42	Fjellhamar				1.76	STN
16.17	Fjellhamar Bp.A					FJE
15.50	Hanaborg					FHM
14.15	Lørenskog				2.02	HAB
13.09	Høybråten				1.91	LØR
12.24	Haugenstua Bp.A					HØB
12.09	Haugenstua					HGS
10.50	Grorud				1.74	HGA
9.30	Nyland				1.78	GRO
8.72	Aker					NYL
6.87	Alna				2.87	AKE
5.85	Brobekk					ALA
3.89	Bryn				1.96	BRB
2.28	Sporv303				2.20	BR
1.69	H-sign 281				0.47	SP3
1.22	H-sign 214				0.95	281
0.27	Oslo S					214
1.40	Nationaltheatret				1.67	OSL
2.29	Eisenberg Bp A				0.89	NTH
4.38	Skøyen				2.09	ELI
10.50	Grorud				3: 560	GRO
7.33	K+ Alnabru				3.17	ALB
9.04	Aker					AKE
7.33	K+ Alnabru				1.71	ALB
7.33	K+ Alnabru					ALB
5.85	Brobekk				1.48	BRB
7.33	K+ Alnabru					ALB
5.26	Teisen s.sp.				3.45	TEN
3.88	Bryn					BR
2.01	Oslo S Kveærnersløya				1.87	KVÆ
1.08	Loenga				0.93	LOE

BLAD NR. 9, SKØYEN - OSLO S - EIDSVOLL



BLAD NR. 9, SKØYEN - OSLO S - EIDSVOLL

km fra Oslo S	18	19	20	Km mellom	Spør
67.86	Eidsvoll				3: 239 3/5: 793 0.48 5/3: 793 4: 770 5: 328
67.38	Eidsvoll H				
64.51	Dønnum Bp				0.05
62.24	Bøn				2.27
59.54	Varud				
57.20	Dal				5.04
53.44	Sand				1: 513 3: 435
49.62	Hauerseter				2: 660
46.10	Nordby				
44.60	Jessheim				1: 530 2: 638
42.22	Langeland				5.02
40.30	Asper				1: 537 3: 522
36.38	Kløfta				2.35*
32.28	Lindeberg				1.92
29.80	Frogner				
26.94	Leirsund				
25.18	Lillestrøm N				1: 685
22.76	General Motor s.sp.				3.92
20.95	Lillestrøm				4: 714
19.83	H-sign 1214				4.10
19.05	Sagdalen				
18.92	Sagdalen Bp.A				1: 692
17.93	Strømmen				2.48
16.42	Fjellhamar				
16.17	Fjellhamar Bp.A				1: 322
15.50	Hanaborg				4.62
14.15	Lørenskog				15: 611
13.09	Høybråten				4.23
12.24	Haugenstua Bp.A				6: 380
12.09	Haugenstua				7: 374
10.50	Grorud				8: 331 9: 270
9.30	Nyland				
8.72	Aker				1.12
6.87	Alna				0.91
5.85	Brobekk				0.99
3.89	Bryn				1.76
2.28	Sporv303				2.02
1.69	H-sign 281				1: 374
1.22	H-sign 214				1.91
0.27	Oslo S				1.74
1.40	Nationaltheatret				1.78
2.29	Eielsen Bp A				3: 560
4.38	Skøyen				1.78
10.50	Grorud				1.78
7.33	K+ Alnabru				2.87
9.04	Aker				1.96
7.33	K+ Alnabru				2.20
7.33	K+ Alnabru				0.47
5.85	Brobekk				0.95
7.33	K+ Alnabru				1.67
5.26	Bryn				0.89
2.01	Oslo S Kveærnersøyfa				2.09
1.08	Loenga				

BLAD NR. 9, SKØYEN - OSLO S - EIDSVOLL

km fra Oslo S	20	21	22	Km mellom	Spør
67.86	Eidsvoll				3: 239 3/5: 793 0.48 5/3: 793 4: 770 5: 328
67.38	Eidsvoll H				
64.51	Dønnum Bp				0.05
62.24	Bøn				2.27
59.54	Varud				
57.20	Dal				5.04
53.44	Sand				1: 513 3: 435
49.62	Hauersetser				3.76
46.10	Nordby				
44.60	Jessheim				2: 660
42.22	Langeland				3.82
40.30	Asper				1: 530 2: 638
36.38	Kløfta				5.02
32.28	Lindeberg				1: 537 3: 522
29.80	Frogner				2.35*
26.94	Leirsund				1.92
25.18	Lillestrøm N				1: 685
22.76	General Motor s.sp.				3.92
20.95	Lillestrøm				4: 714
19.83	H-sign 1214				4.10
19.05	Sagdalen				1: 692
18.92	Sagdalen Bp.A				2.48
17.93	Strømmen				1: 322
16.42	Fjellhamar				4.62
16.17	Fjellhamar Bp.A				4.23
15.50	Hanaborg				6: 380 7: 374 8: 331 9: 270
14.15	Lørenskog				1.12
13.09	Høybråten				0.91
12.24	Haugenstua Bp.A				0.99
12.09	Haugenstua				1.76
10.50	Grorud				2.02
9.30	Nyland				1: 374
8.72	Aker				1.91
6.87	Alna				1.74
5.85	Brobekk				3: 560
3.89	Bryn				1.78
2.28	Sporv303				2.87
1.69	H-sign 281				1.96
1.22	H-sign 214				2.20
0.27	Oslo S				0.47
1.40	Nationaltheatret				0.95
2.29	Eielsen Bp A				1.67
4.38	Skøyen				0.89
10.50	Grorud				2.09
7.33	K+ Alnabru				3: 560
9.04	Aker				3.17
7.33	K+ Alnabru				ALB
7.33	K+ Alnabru				1.71
5.85	Brobekk				1.48
7.33	K+ Alnabru				ALB
5.26	Teisen s.sp.				1.87
3.88	Bryn				3.45
2.01	Oslo S Kvernsløyfa				BR
1.08	Loenga				1.87
					0.93
					LOE

* Kjedebrudd
 ☒ Om betjening, se tjenesteruteboken
 ▲ Ubetjent alle dager
 ▲ Ubetjent helligdager
 ▼ Ubetjent hverdager
 ☒ Ubetjent lørdager og helligdager
 ▼ Ubetjent lørdager unntatt helligdager
 Takk til TPSS 9.309
 04.07.2022 16:58

BLAD NR. 9, SKØYEN - OSLO S - EIDSVOLL

km fra Oslo S	22	23	24	Km mellom	Spor
67.86	Eidsvoll	5709 (203) 5263 (173) 5263 (173)	5911 (230) 5811 (230)	405 (36) 51 5735 (21)	3: 239 3/5: 793 0.48 5/3: 793 4: 770 5: 328
67.38	Eidsvoll H				
64.51	Dønnum Bp				0.05
62.24	Bøn				2.27
59.54	Varud				2: 567
57.20	Dal				5.04
53.44	Sand				1: 513 3: 435
49.62	Hauerseter				2: 660
46.10	Nordby				1: 530 2: 638
44.60	Jessheim				5.02
42.22	Langeland				1: 537 3: 522
40.30	Asper				2.35*
36.38	Kløfta				1: 685
32.28	Lindeberg				3.92
29.80	Frogner				4: 714
26.94	Leirsund				4.10
25.18	Lillestrøm N				1: 692
22.76	General Motor s.sp.				2.48
20.95	Lillestrøm				1: 322
19.83	H-sign 1214				4.62
19.05	Sagdalen				15: 611
18.92	Sagdalen Bp.A				4.23
17.93	Strømmen				6: 380 7: 374 8: 331 9: 270
16.42	Fjellhamar				1.12
16.17	Fjellhamar Bp.A				0.91
15.50	Hanaborg				0.99
14.15	Lørenskog				1.76
13.09	Høybråten				2.02
12.24	Haugenstua Bp.A				1: 374
12.09	Haugenstua				1.91
10.50	Grorud				1.74
9.30	Nyland				3: 560
8.72	Aker				1.78
6.87	Alna				2.87
5.85	Brobekk				2.87
3.89	Bryn				1.96
2.28	Sporv303				2.20
1.69	H-sign 281				281
1.22	H-sign 214				214
0.27	Oslo S				0.95
1.40	Nationaltheatret				1.67
2.29	Eielsen Bp A				0.89
4.38	Skøyen				2.09
10.50	Grorud				3: 560
7.33	K+ Alnabru				3.17
9.04	Aker				
7.33	K+ Alnabru				1.71
7.33	K+ Alnabru				ALB
5.85	Brobekk				1.48
7.33	K+ Alnabru				ALB
5.26	Teisen s.sp.				3.45
3.88	Bryn				TEN BR
2.01	Oslo S Kvernsløyfa				1.87
1.08	Loenga				0.93
					KVÆ LOE