

BLAD NR. 8, OSLO S - DRAMMEN

km fra Oslo S	00	01	Km mellom	Spor
0.27	Oslo S			OSL
1.40	Nationaltheatret		1.67	NTH
2.29	Elisenberg Bp.A		0.89	ELI
4.38	Skøyen		2.09	SKØ
7.00	Lysaker		2.62	LYS
			3.61	LYS
10.61	Ballerud Bp.A		1.28	BAL
11.89	Kokkerud Bp.A		1.34	KOK
13.23	H-sign 4301		0.91	431
14.14	Sandvika		2.33	SV
16.47	Tanumåsen Bp.A		1.31	TMA
17.78	Lagerud Bp.A		1.31	LAA
19.09	Åstaddalen Bp.A		1.50	ÅSA
20.59	Skaugum Bp.A		1.40	SUM
22.75	H-sign 4601		1.08	461
23.83	Asker		3.95	ASR
39.25	Solberg Bp.A		3.74	SBR
42.99	Eriksrud		2.82	ERU
45.81	Sørumåsen Bp.A		2.18	SAS
46.84	Lier		2.77	LIE
47.99	Huseby Bp.A		2.10	HBV
50.76	Brakerøya		675	BRA
51.77	Holmen s.sp		2.10	HMS
52.86	+ Drammen			DRM

7.00	Lysaker		1.99	LYS
8.99	Stabekk		284	STB
10.72	Høvik		1.73	HVK
11.68	Ramstad Bp.A		0.96	RAM
12.23	Blommenholm		0.67	BLO
12.35	Blommenholm Bp.A		1.79	BLM
14.14	Sandvika		2.68	SV
15.82	Slependen		1.83*	SLE
16.00	Slependen Bp.A			SLP
17.62	Billingsstad		1.62	BST
20.19	Hvalstad		2.57	HVA
21.23	Vakås		1.30	VAK
21.49	Vakås Bp.A			VAS
22.17	Høn		2.34	HØN
23.83	Asker			ASR
25.59	Bondivann		5.51	BON
26.91	Gullhella			GHA
29.34	Heggedal		316	HEG
30.96	Hallenskog			HSG
34.45	Røyken		8.08	RØY
37.42	Spikkestad		384	SPI

1.58	K+ Filipstad		1.80	FIL
4.38	Skøyen		0.93	SKØ

00

01

BLAD NR. 8, OSLO S - DRAMMEN

km fra Oslo S	01	02	Km mellom	Spor
0.27	Oslo S			OSL
1.40	Nationaltheatret		1.67	NTH
2.29	Elisenberg Bp.A		0.89	ELI
4.38	Skøyen		2.09	SKØ
7.00	Lysaker		2.62	LYS
10.61	Ballerud Bp.A		3.61	BAL
11.89	Kokkerud Bp.A		1.28	KOK
13.23	H-sign 4301		1.34	431
14.14	Sandvika		0.91	SV
16.47	Tanumåsen Bp.A		2.33	TMA
17.78	Lagerud Bp.A		1.31	LAA
19.09	Åstaddalen Bp.A		1.31	ÅSA
20.59	Skaugum Bp.A		1.50	SUM
22.75	H-sign 4601		1.40	461
23.83	Asker		1.08	ASR
39.25	Solberg Bp.A		3.95	SBR
42.99	Eriksrud		3.74	ERU
45.81	Sørumåsen Bp.A		2.82	SAS
46.84	Lier		2.18	LIE
47.99	Huseby Bp.A		2.77	HBY
50.76	Brakerøya		3: 675	BRA
51.77	Holmen s.sp		2.10	HMS
52.86	+ Drammen			DRM

7.00	Lysaker		1: 270	LYS
			4: 250	
8.99	Stabekk		3: 284	STB
10.72	Høvik		1.73	HVK
11.68	Ramstad Bp.A		0.96	RAM
12.23	Blommenholm		0.67	BLO
12.35	Blommenholm Bp.A			BLM
14.14	Sandvika		1.79	SV
15.82	Slependen		1.83*	SLE
16.00	Slependen Bp.A			SLP
17.62	Billingsstad		1.62	BST
20.19	Hvalstad		2.57	HVA
21.23	Vakås		1.30	VAK
21.49	Vakås Bp.A			VAS
22.17	Høn		2.34	HØN
23.83	Asker			ASR
25.59	Bondivann		5.51	BON
26.91	Gullhella			GHA
29.34	Heggedal		2: 316	HEG
30.96	Hallenskog			HSG
34.45	Røyken		8.08	RØY
37.42	Spikkestad		2: 384	SPI

1.58	K+ Filipstad			FIL
4.38	Skøyen		1.80	SKØ
			0.93	

01

02

BLAD NR. 8, OSLO S - DRAMMEN

km fra Oslo S	02	03 Km mellom	Spør
0.27	Oslo S		OSL
1.40	Nationaltheatret	1.67	NTH
2.29	Elisenberg Bp.A	0.89	ELI
4.38	Skøyen	2.09	SKØ
7.00	Lysaker	2.62	LYS
10.61	Ballerud Bp.A	1.28	BAL
11.89	Kokkerud Bp.A	1.34	KOK
13.23	H-sign 4301	0.91	431
14.14	Sandvika	2.33	SV
16.47	Tanumåsen Bp.A	1.31	TMA
17.78	Lagerud Bp.A	1.31	LAA
19.09	Åstaddalen Bp.A	1.50	ÅSA
20.59	Skaugum Bp.A	1.40	SUM
22.75	H-sign 4601	1.08	461
23.83	Asker	3.95	ASR
39.25	Solberg Bp.A	3.74	SBR
42.99	Eriksrud	2.82	ERU
45.81	Sørumåsen Bp.A	2.18	SAS
46.84	Lier	2.77	LIE
47.99	Huseby Bp.A	2.10	HBY
50.76	Brakerøya	3: 675	BRA
51.77	Holmen s.sp		HMS
52.86	+ Drammen		DRM

7.00	Lysaker	1.99	1: 270 4: 250	LYS
8.99	Stabekk	3: 284		STB
10.72	Høvik	1.73		HVK
11.68	Ramstad Bp.A	0.96		RAM
12.23	Blommenholm	0.67		BLO
12.35	Blommenholm Bp.A	1.79		BLM
14.14	Sandvika	1.83*	2: 268 3: 268	SV
15.82	Slependen	1.62		SLE
16.00	Slependen Bp.A			SLP
17.62	Billingsstad	2.57		BST
20.19	Hvalstad	1.30		HVA
21.23	Vakås			VAK
21.49	Vakås Bp.A			VAS
22.17	Høn	2.34		HØN
23.83	Asker			ASR
25.59	Bondivann	5.51		BON
26.91	Gullhella			GHA
29.34	Heggedal	2: 316		HEG
30.96	Hallenskog			HSG
34.45	Røyken	8.08		RØY
37.42	Spikkestad	2: 384		SPI

1.58	K+ Filipstad	1.80		FIL
4.38	Skøyen	0.93		SKØ

02

03

BLAD NR. 8, OSLO S - DRAMMEN

km fra Oslo S	03	04 Km mellom	Spor
0.27	Oslo S		OSL
1.40	Nationaltheatret	1.67	NTH
2.29	Elisenberg Bp.A	0.89	ELI
4.38	Skøyen	2.09	SKØ
7.00	Lysaker	2.62	LYS
10.61	Ballerud Bp.A	1: 270	LYS
11.89	Kokkerud Bp.A	4: 250	LYS
13.23	H-sign 4301		
14.14	Sandvika	3.61	SV
16.47	Tanumåsen Bp.A	2: 268	SV
17.78	Lagerud Bp.A	3: 268	SV
19.09	Åstaddalen Bp.A	1.28	BAL
20.59	Skaugum Bp.A	1.34	KOK
22.75	H-sign 4601	1.34	431
23.83	Asker	0.91	ASR
39.25	Solberg Bp.A	2.33	TMA
42.99	Eriksrud	1.31	LAA
45.81	Sørumåsen Bp.A	1.31	ÅSA
46.84	Lier	1.50	SUM
47.99	Huseby Bp.A	1.40	461
50.76	Brakerøya	1.08	ASR
51.77	Holmen s.sp	3.95	SBR
52.86	+ Drammen	3.74	ERU

7.00	Lysaker	1.99	1: 270	LYS
8.99	Stabekk	3: 284	4: 250	STB
10.72	Høvik	1.73		HVK
11.68	Ramstad Bp.A	0.96		RAM
12.23	Blommenholm	0.67		BLO
12.35	Blommenholm Bp.A			BLM
14.14	Sandvika	1.79		SV
15.82	Slependen	1.83*	2: 268	SV
16.00	Slependen Bp.A	3: 268		SV
17.62	Billingsstad	1.62		SLE
20.19	Hvalstad	2.57		SLP
21.23	Vakås	2.57		BST
21.49	Vakås Bp.A	1.30		HVA
22.17	Høn	1.30		VAK
23.83	Asker	2.34		VAS
25.59	Bondivann	2.34		HØN
26.91	Gullhella			ASR
29.34	Heggedal	5.51		BON
30.96	Hallenskog	2: 316		GHA
34.45	Røyken	8.08		HEG
37.42	Spikkestad	2: 384		HSG

1.58	K+ Filipstad	1.80		FIL
4.38	Skøyen	0.93		SKØ

03

04

BLAD NR. 8, OSLO S - DRAMMEN

km fra Oslo S	04	05	Km mellom	Spor
0.27	Oslo S			OSL
1.40	Nationaltheatret		1.67	NTH
2.29	Elisenberg Bp.A		0.89	ELI
4.38	Skøyen		2.09	SKØ
7.00	Lysaker		2.62	LYS
10.61	Ballerud Bp.A		3.61	BAL
11.89	Kokkerud Bp.A		1.28	KOK
13.23	H-sign 4301		1.34	431
14.14	Sandvika		0.91	SV
16.47	Tanumåsen Bp.B		2.33	TMA
17.78	Lagerud Bp.A		1.31	LAA
19.09	Åstaddalen Bp.A		1.31	ÅSA
20.59	Skaugum Bp.A		1.50	SUM
22.75	H-sign 4601		1.40	461
23.83	Asker		1.08	ASR
39.25	Solberg Bp.A		3.95	SBR
42.99	Eriksrud		3.74	ERU
45.81	Sørumåsen Bp.A		2.82	SAS
46.84	Lier		2.18	LIE
47.99	Huseby Bp.A		2.77	HBY
50.76	Brakerøya		3: 675	BRA
51.77	Holmen s.sp		2.10	HMS
52.86	+ Drammen			DRM

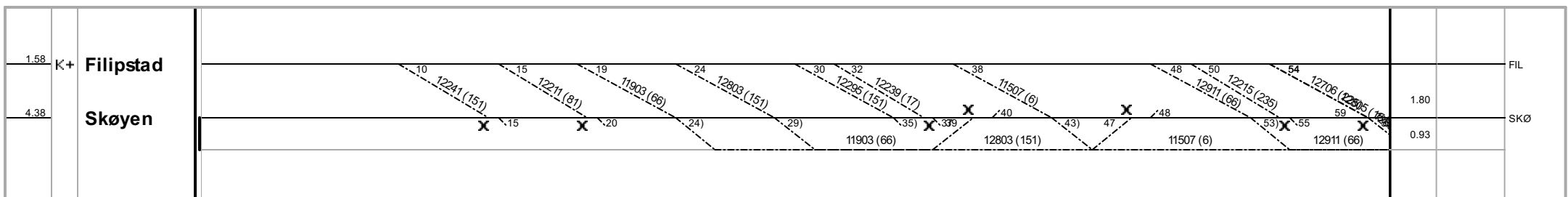


7.00	Lysaker		1: 270	LYS
			4: 250	
8.99	Stabekk		3: 284	STB
10.72	Høvik		1.73	HVK
11.68	Ramstad Bp.A		0.96	RAM
12.23	Blommenholm		0.67	BLO
12.35	Blommenholm Bp.A			BLM
14.14	Sandvika		1.79	SV
			2: 268	
			3: 268	
15.82	Slependen		1.83*	SLE
16.00	Slependen Bp.A			SLP
17.62	Billingstad		1.62	BST
20.19	Hvalstad		2.57	HVA
21.23	Vakås		1.30	VAK
21.49	Vakås Bp.A			VAS
22.17	Høn		2.34	HØN
23.83	Asker			ASR
25.59	Bondivann		5.51	BON
26.91	Gullhella			GHA
29.34	Heggedal		2: 316	HEG
30.96	Hallenskog		8.08	HSG
34.45	Røyken			RØY
37.42	Spikkestad		2: 384	SPI

1.58	K+ Filipstad		1.80	FIL
4.38	Skøyen		0.93	SKØ

04

05

BLAD NR. 8, OSLO S - DRAMMEN



05

06

BLAD NR. 8, OSLO S - DRAMMEN

km fra Oslo S	06	07 Km mellom	Spor
0.27	Oslo S		OSL
1.40	Nationaltheatret		NTH
2.29	Elisenberg Bp.A		ELI
4.38	Skøyen		SKØ
7.00	Lysaker		LYS
10.61	Ballerud Bp.A		BAL
11.89	Kokkerud Bp.A		KOK
13.23	H-sign 4301		431
14.14	Sandvika		SV
16.47	Tanumåsen Bp.A		TMA
17.78	Lagerud Bp.A		LAA
19.09	Åstaddalen Bp.A		ÅSA
20.59	Skaugum Bp.A		SUM
22.75	H-sign 4601		461
23.83	Asker		ASR
39.25	Solberg Bp.A		SBR
42.99	Eriksrud		ERU
45.81	Sørumåsen Bp.A		SAS
46.84	Lier		LIE
47.99	Huseby Bp.A		HBY
50.76	Brakerøya		BRA
51.77	Holmen s.sp		HMS
52.86	+ Drammen		DRM

7.00	Lysaker		LYS
8.99	Stabekk		STB
10.72	Høvik		HVK
11.68	Ramstad Bp.A		RAM
12.23	Blommenholm		BLO
12.35	Blommenholm Bp.A		BLM
14.14	Sandvika		SV
15.82	Slependen		SLE
16.00	Slependen Bp.A		SLP
17.62	Billingsstad		BST
20.19	Hvalstad		HVA
21.23	Vakas		VAK
21.49	Vakas Bp.A		VAS
22.17	Høn		HØN
23.83	Asker		ASR
25.59	Bondivann		BON
26.91	Gullhella		GHA
29.34	Heggedal		HEG
30.96	Hallenskog		HSG
34.45	Røyken		RØY
37.42	Spikkestad		SPI

1.58	K+ Filipstad		FIL
4.38	Skøyen		SKØ

06

07

BLAD NR. 8, OSLO S - DRAMMEN

km fra Oslo S	07	08 Km mellom	Spor
0.27	Oslo S		OSL
1.40	Nationaltheatret	1.67	NTH
2.29	Elisenberg Bp.A	0.89	ELI
4.38	Skøyen	2.09	SKØ
7.00	Lysaker	2.62	LYS
10.61	Ballerud Bp.A	3.61	LYS
11.89	Kokkerud Bp.A	1.28	BAL
13.23	H-sign 4301	1.34	KOK
14.14	Sandvika	0.91	431
16.47	Tanumåsen Bp.B	2.33	SV
17.78	Lagerud Bp.A	1.31	TMA
19.09	Åstaddalen Bp.A	1.31	LAA
20.59	Skaugum Bp.A	1.50	ÅSA
22.75	H-sign 4601	1.40	SUM
23.83	Asker	1.08	461
39.25	Solberg Bp.A	3.95	ASR
42.99	Eriksrud	3.74	SBR
45.81	Sørumåsen Bp.A	2.82	ERU
46.84	Lier	2.18	SAS
47.99	Huseby Bp.A	2.77	LIE
50.76	Brakerøya	2.10	HBV
51.77	Holmen s.sp	3: 675	BRA
52.86	Drammen	2.10	HMS
			DRM

7.00	Lysaker	1.99	LYS
8.99	Stabekk	3: 284	STB
10.72	Høvik	1.73	HVK
11.68	Ramstad Bp.A	0.96	HVK
12.23	Blommenholm	0.67	RAM
12.35	Blommenholm Bp.A	0.67	BLO
14.14	Sandvika	1.79	BLM
15.82	Slependen	1.83*	SV
16.00	Slependen Bp.A	3: 268	SV
17.62	Billingsstad	1.62	SLE
20.19	Hvalstad	2.57	SLP
21.23	Vakas	1.30	BST
21.49	Vakas Bp.A	1.30	HVA
22.17	Høn	2.34	VAK
23.83	Asker	2.34	VAS
25.59	Bondivann	5.51	HØN
26.91	Gullhella	5.51	ASR
29.34	Heggedal	2: 316	BON
30.96	Hallenskog	8.08	GHA
34.45	Røyken	8.08	HEG
37.42	Spikkestad	2: 384	HSG
			RØY
			SPI

1.58	K+ Filipstad	1.80	FIL
4.38	Skøyen	0.93	SKØ

BLAD NR. 8, OSLO S - DRAMMEN

km fra Oslo S	08	09	Km mellom	Spor
0.27	Oslo S			OSL
1.40	Nationaltheatret		1.67	NTH
2.29	Elisenberg Bp.A		0.89	ELI
4.38	Skøyen		2.09	SKØ
7.00	Lysaker		2.62	LYS
10.61	Ballerud Bp.A		3.61	LYS
11.89	Kokkerud Bp.A		1.28	BAL
13.23	H-sign 4301		1.34	KOK
14.14	Sandvika		0.91	431
16.47	Tanumåsen Bp.A		2.33	SV
17.78	Lagerud Bp.A		1.31	TMA
19.09	Åstaddalen Bp.A		1.31	LAA
20.59	Skaugum Bp.A		1.50	ÅSA
22.75	H-sign 4601		1.40	SUM
23.83	Asker		1.08	461
39.25	Solberg Bp.A		3.95	ASR
42.99	Eriksrud		3.74	SBR
45.81	Sørumåsen Bp.A		2.82	ERU
46.84	Lier		2.18	SAS
47.99	Huseby Bp.A		2.77	LIE
50.76	Brakerøya		2.10	HBV
51.77	Holmen s.sp		3: 675	BRA
52.86	+ Drammen		2.10	HMS
				DRM

7.00	Lysaker		1: 270	LYS
			4: 250	
8.99	Stabekk		3: 284	STB
10.72	Høvik		1.73	HVK
11.68	Ramstad Bp.A		0.96	HVK
12.23	Blommenholm		0.67	RAM
12.35	Blommenholm Bp.A			BLO
14.14	Sandvika		1.79	BLM
15.82	Slependen		1.83*	SV
16.00	Slependen Bp.A		3: 268	SV
17.62	Billingsstad		1.62	SLE
20.19	Hvalstad		2.57	SLP
21.23	Vakås		1.30	BST
21.49	Vakås Bp.A			HVA
22.17	Høn		2.34	HVA
23.83	Asker			VAK
25.59	Bondivann			VAS
26.91	Gullhella		5.51	HØN
29.34	Heggedal		2: 316	ASR
30.96	Hallenskog			BON
34.45	Røyken		8.08	GHA
37.42	Spikkestad			HEG
				HSG
				RØY
			2: 384	SPI

1.58	K+ Filipstad			FIL
4.38	Skøyen		1.80	SKØ
			0.93	

08

09

* Kjedebrudd ☒ Om betjening, se tjenesteruteboken ▲ Ubetjent alle dager ▲ Ubetjent helligdager ▼ Ubetjent hverdager ☒ Ubetjent lørdager og helligdager ▼ Ubetjent lørdager unntatt helligdager

BLAD NR. 8, OSLO S - DRAMMEN

km fra Oslo S	09	10 Km mellom	Spor
0.27	Oslo S		OSL
1.40	Nationaltheatret	1.67	NTH
2.29	Elisenberg Bp.A	0.89	ELI
4.38	Skøyen	2.09	SKØ
7.00	Lysaker	2.62	LYS
10.61	Ballerud Bp.A	3.61	LYS
11.89	Kokkerud Bp.A	1.28	BAL
13.23	H-sign 4301	1.34	KOK
14.14	Sandvika	0.91	431
16.47	Tanumåsen Bp.B	2.33	SV
17.78	Lagerud Bp.A	1.31	TMA
19.09	Åstaddalen Bp.A	1.31	LAA
20.59	Skaugum Bp.A	1.50	ÅSA
22.75	H-sign 4601	1.40	SUM
23.83	Asker	1.08	461
39.25	Solberg Bp.A	3.95	ASR
42.99	Eriksrud	3.74	SBR
45.81	Sørumåsen Bp.A	2.82	ERU
46.84	Lier	2.18	SAS
47.99	Huseby Bp.A	2.77	LIE
50.76	Brakerøya	2.10	HBV
51.77	Holmen s.sp	3: 675	BRA
52.86	Drammen	2.10	HMS
			DRM

7.00	Lysaker	1.99	LYS
8.99	Stabekk	3: 284	STB
10.72	Høvik	1.73	HVK
11.68	Ramstad Bp.A	0.96	HVK
12.23	Blommenholm	0.67	RAM
12.35	Blommenholm Bp.A	0.67	BLO
14.14	Sandvika	1.79	BLM
15.82	Slependen	1.83*	SV
16.00	Slependen Bp.A	3: 268	SV
17.62	Billingsstad	1.62	SLE
20.19	Hvalstad	2.57	SLP
21.23	Vakås	1.30	BST
21.49	Vakås Bp.A	1.30	HVA
22.17	Høn	2.34	VAK
23.83	Asker	2.34	VAS
25.59	Bondivann	5.51	HØN
26.91	Gullhella	5.51	ASR
29.34	Heggedal	2: 316	BON
30.96	Hallenskog	8.08	HEG
34.45	Røyken	8.08	HSG
37.42	Spikkestad	2: 384	RØY
			SPI

1.58	K+ Filipstad		FIL
4.38	Skøyen	1.80	SKØ
		0.93	SKØ

BLAD NR. 8, OSLO S - DRAMMEN

km fra Oslo S	10	11 Km mellom	Spor
0.27	Oslo S		OSL
1.40	Nationaltheatret	1.67	NTH
2.29	Elisenberg Bp.A	0.89	ELI
4.38	Skøyen	2.09	SKØ
7.00	Lysaker	2.62	LYS
10.61	Ballerud Bp.A	3.61	BAL
11.89	Kokkerud Bp.A	1.28	KOK
13.23	H-sign 4301	1.34	431
14.14	Sandvika	0.91	SV
16.47	Tanumåsen Bp.B	2.33	TMA
17.78	Lagerud Bp.A	1.31	LAA
19.09	Åstaddalen Bp.A	1.31	ÅSA
20.59	Skaugum Bp.A	1.50	SUM
22.75	H-sign 4601	1.40	461
23.83	Asker	1.08	ASR
39.25	Solberg Bp.A	3.95	SBR
42.99	Eriksrud	3.74	ERU
45.81	Sørumåsen Bp.A	2.82	SAS
46.84	Lier	2.18	LIE
47.99	Huseby Bp.A	2.77	HBY
50.76	Brakerøya	2.10	BRA
51.77	Holmen s.sp		HMS
52.86	+ Drammen		DRM

7.00	Lysaker	1.99	LYS
8.99	Stabekk	3.284	STB
10.72	Høvik	1.73	HVK
11.68	Ramstad Bp.A	0.96	RAM
12.23	Blommenholm	0.67	BLO
12.35	Blommenholm Bp.A		BLM
14.14	Sandvika	1.79	SV
15.82	Slependen	1.83*	SLE
16.00	Slependen Bp.A		SLP
17.62	Billingsstad	1.62	BST
20.19	Hvalstad	2.57	HVA
21.23	Vakås	1.30	VAK
21.49	Vakås Bp.A		VAS
22.17	Høn	2.34	HØN
23.83	Asker		ASR
25.59	Bondivann		BON
26.91	Gullhella	5.51	GHA
29.34	Heggedal	2.316	HEG
30.96	Hallenskog		HSG
34.45	Røyken	8.08	RØY
37.42	Spikkestad	2.384	SPI

1.58	K+ Filipstad		FIL
4.38	Skøyen	1.80	SKØ

BLAD NR. 8, OSLO S - DRAMMEN

km fra Oslo S	11	12 Km mellom	Spor
0.27	Oslo S		OSL
1.40	Nationaltheatret	1.67	NTH
2.29	Elisenberg Bp.A	0.89	ELI
4.38	Skøyen	2.09	SKØ
7.00	Lysaker	2.62	LYS
10.61	Ballerud Bp.A	3.61	BAL
11.89	Kokkerud Bp.A	1.28	KOK
13.23	H-sign 4301	1.34	431
14.14	Sandvika	0.91	SV
16.47	Tanumåsen Bp.A	2.33	TMA
17.78	Lagerud Bp.A	1.31	LAA
19.09	Åstaddalen Bp.A	1.31	ÅSA
20.59	Skaugum Bp.A	1.50	SUM
22.75	H-sign 4601	1.40	461
23.83	Asker	1.08	ASR
39.25	Solberg Bp.A	3.95	SBR
42.99	Eriksrud	3.74	ERU
45.81	Sørumåsen Bp.A	2.82	SAS
46.84	Lier	2.18	LIE
47.99	Huseby Bp.A	2.77	HBY
50.76	Brakerøya	3.74	BRA
51.77	Holmen s.sp	2.10	HMS
52.86	+ Drammen		DRM

7.00	Lysaker	1.99	LYS
8.99	Stabekk	3.284	STB
10.72	Høvik	1.73	HVK
11.68	Ramstad Bp.A	0.96	RAM
12.23	Blommenholm	0.67	BLO
12.35	Blommenholm Bp.A		BLM
14.14	Sandvika	1.79	SV
15.82	Slependen	1.83*	SLE
16.00	Slependen Bp.A		SLP
17.62	Billingsstad	1.62	BST
20.19	Hvalstad	2.57	HVA
21.23	Vakås	1.30	VAK
21.49	Vakås Bp.A		VAS
22.17	Høn	2.34	HØN
23.83	Asker		ASR
25.59	Bondivann		BON
26.91	Gullhella	5.51	GHA
29.34	Heggedal	2.316	HEG
30.96	Hallenskog		HSG
34.45	Røyken	8.08	RØY
37.42	Spikkestad	2.384	SPI

1.58	K+ Filipstad		FIL
4.38	Skøyen	1.80	SKØ
		0.93	

BLAD NR. 8, OSLO S - DRAMMEN

km fra Oslo S	12	13 Km mellom	Spor
0.27	Oslo S		OSL
1.40	Nationaltheatret	1.67	NTH
2.29	Elisenberg Bp.A	0.89	ELI
4.38	Skøyen	2.09	SKØ
7.00	Lysaker	2.62	LYS
10.61	Ballerud Bp.A	3.61	LYS
11.89	Kokkerud Bp.A	1.28	BAL
13.23	H-sign 4301	1.34	KOK
14.14	Sandvika	0.91	431
16.47	Tanumåsen Bp.A	2.33	SV
17.78	Lagerud Bp.A	1.31	TMA
19.09	Åstaddalen Bp.A	1.31	LAA
20.59	Skaugum Bp.A	1.50	ÅSA
22.75	H-sign 4601	1.40	SUM
23.83	Asker	1.08	461
39.25	Solberg Bp.A	3.95	ASR
42.99	Eriksrud	3.74	SBR
45.81	Sørumåsen Bp.A	2.82	ERU
46.84	Lier	2.18	SAS
47.99	Huseby Bp.A	2.77	LIE
50.76	Brakerøya	2.10	HBV
51.77	Holmen s.sp	3: 675	BRA
52.86	Drammen	2.10	HMS
			DRM

7.00	Lysaker	1.99	1: 270	LYS
		4: 250		
8.99	Stabekk	3: 284		STB
10.72	Høvik	1.73		HVK
11.68	Ramstad Bp.A	0.96		RAM
12.23	Blommenholm	0.67		BLO
12.35	Blommenholm Bp.A			BLM
14.14	Sandvika	1.79		SV
		1.83*	2: 268	
		3: 268		
15.82	Slependen			SLE
16.00	Slependen Bp.A			SLP
17.62	Billingsstad	1.62		BST
20.19	Hvalstad	2.57		HVA
21.23	Vakås	1.30		VAK
21.49	Vakås Bp.A			VAS
22.17	Høn	2.34		HØN
23.83	Asker			ASR
25.59	Bondivann			BON
26.91	Gullhella	5.51		GHA
29.34	Heggedal	2: 316		HEG
30.96	Hallenskog			HSG
34.45	Røyken	8.08		RØY
37.42	Spikkestad	2: 384		SPI

1.58	K+ Filipstad			FIL
4.38	Skøyen	1.80		SKØ
		0.93		

BLAD NR. 8, OSLO S - DRAMMEN

km fra Oslo S	13	14 Km mellom	Spor
0.27	Oslo S		OSL
1.40	Nationaltheatret	1.67	NTH
2.29	Elisenberg Bp.A	0.89	ELI
4.38	Skøyen	2.09	SKØ
7.00	Lysaker	2.62	LYS
10.61	Ballerud Bp.A	1.28	BAL
11.89	Kokkerud Bp.A	1.34	KOK
13.23	H-sign 4301	0.91	431
14.14	Sandvika	2.33	SV
16.47	Tanumåsen Bp.A	1.31	TMA
17.78	Lagerud Bp.A	1.31	LAA
19.09	Åstaddalen Bp.A	1.50	ÅSA
20.59	Skaugum Bp.A	1.40	SUM
22.75	H-sign 4601	1.08	461
23.83	Asker	3.95	ASR
39.25	Solberg Bp.A	3.74	SBR
42.99	Eriksrud	2.82	ERU
45.81	Sørumåsen Bp.A	2.18	SAS
46.84	Lier	2.77	LIE
47.99	Huseby Bp.A	2.10	HBY
50.76	Brakerøya	2.10	BRA
51.77	Holmen s.sp		HMS
52.86	+ Drammen		DRM

7.00	Lysaker	1.99	LYS
8.99	Stabekk	1.73	STB
10.72	Høvik	0.96	HVK
11.68	Ramstad Bp.A	0.67	RAM
12.23	Blommenholm		BLO
12.35	Blommenholm Bp.A		BLM
14.14	Sandvika	1.79	SV
15.82	Slependen	1.83*	SLE
16.00	Slependen Bp.A		SLP
17.62	Billingsstad	1.62	BST
20.19	Hvalstad	2.57	HVA
21.23	Vakås	1.30	VAK
21.49	Vakås Bp.A		VAS
22.17	Høn	2.34	HØN
23.83	Asker		ASR
25.59	Bondivann		BON
26.91	Gullhella	5.51	GHA
29.34	Heggedal	2: 316	HEG
30.96	Hallenskog		HSG
34.45	Røyken	8.08	RØY
37.42	Spikkestad	2: 384	SPI

1.58	K+ Filipstad		FIL
4.38	Skøyen	1.80	SKØ

BLAD NR. 8, OSLO S - DRAMMEN

km fra Oslo S	14	15	Km mellom	Spor
0.27	Oslo S			OSL
1.40	Nationaltheatret		1.67	NTH
2.29	Elisenberg Bp.A		0.89	ELI
4.38	Skøyen		2.09	SKØ
7.00	Lysaker		2.62	LYS
10.61	Ballerud Bp.A		3.61	LYS
11.89	Kokkerud Bp.A		1.28	BAL
13.23	H-sign 4301		1.34	KOK
14.14	Sandvika		0.91	431
16.47	Tanumåsen Bp.B		2.33	SV
17.78	Lagerud Bp.A		1.31	TMA
19.09	Åstaddalen Bp.A		1.31	LAA
20.59	Skaugum Bp.A		1.50	ASA
22.75	H-sign 4601		1.40	SUM
23.83	Asker		1.08	461
39.25	Solberg Bp.A		3.95	ASR
42.99	Eriksrud		3.74	SBR
45.81	Sørumåsen Bp.A		2.82	ERU
46.84	Lier		2.18	SAS
47.99	Huseby Bp.A		2.77	LIE
50.76	Brakerøya		2.10	HBY
51.77	Holmen s.sp		3: 675	BRA
52.86	+ Drammen		2.10	HMS
				DRM

7.00	Lysaker		1.99	LYS
8.99	Stabekk		3: 284	STB
10.72	Høvik		1.73	HVK
11.68	Ramstad Bp.A		0.96	HVK
12.23	Blommenholm		0.67	RAM
12.35	Blommenholm Bp.A			BLO
14.14	Sandvika		1.79	BLM
15.82	Slependen		1.83*	SV
16.00	Slependen Bp.A		3: 268	SV
17.62	Billingsstad		1.62	SLE
20.19	Hvalstad		2.57	SLP
21.23	Vakås		1.30	BST
21.49	Vakås Bp.A			HVA
22.17	Høn		2.34	VAK
23.83	Asker			VAS
25.59	Bondivann			HØN
26.91	Gullhella		5.51	ASR
29.34	Heggedal		2: 316	BON
30.96	Hallenskog			GHA
34.45	Røyken		8.08	HEG
37.42	Spikkestad			HSG
				RØY
				SPI

1.58	K+ Filipstad			FIL
4.38	Skøyen		1.80	SKØ
			0.93	SKØ

BLAD NR. 8, OSLO S - DRAMMEN

km fra Oslo S	15	16 Km mellom	Spor
0.27	Oslo S		OSL
1.40	Nationaltheatret	1.67	NTH
2.29	Elisenberg Bp.A	0.89	ELI
4.38	Skøyen	2.09	SKØ
7.00	Lysaker	2.62	LYS
10.61	Ballerud Bp.A	3.61	LYS
11.89	Kokkerud Bp.A	1.28	BAL
13.23	H-sign 4301	1.34	KOK
14.14	Sandvika	0.91	431
16.47	Tanumåsen Bp.A	2.33	SV
17.78	Lagerud Bp.A	1.31	TMA
19.09	Åstaddalen Bp.A	1.31	LAA
20.59	Skaugum Bp.A	1.50	ASA
22.75	H-sign 4601	1.40	SUM
23.83	Asker	1.08	461
39.25	Solberg Bp.A	3.95	ASR
42.99	Eriksrud	3.74	SBR
45.81	Sørumåsen Bp.A	2.82	ERU
46.84	Lier	2.18	SAS
47.99	Huseby Bp.A	2.77	LIE
50.76	Brakerøya	2.10	HBY
51.77	Holmen s.sp	3: 675	BRA
52.86	Drammen	2.10	HMS
			DRM

7.00	Lysaker	1: 270	LYS
		4: 250	
8.99	Stabekk	3: 284	STB
10.72	Høvik	1.73	HVK
11.68	Ramstad Bp.A	0.96	
12.23	Blommenholm	0.67	RAM
12.35	Blommenholm Bp.A		BLO
			BLM
14.14	Sandvika	1.79	SV
		2: 268	
		3: 268	
15.82	Slependen	1.83*	SLE
16.00	Slependen Bp.A		SLP
17.62	Billingsstad	1.62	BST
20.19	Hvalstad	2.57	HVA
21.23	Vakås	1.30	VAK
21.49	Vakås Bp.A		VAS
22.17	Høn	2.34	HØN
23.83	Asker		ASR
25.59	Bondivann		BON
26.91	Gullhella	5.51	GHA
29.34	Heggedal	2: 316	HEG
30.96	Hallenskog		HSG
34.45	Røyken	8.08	RØY
37.42	Spikkestad	2: 384	SPI

1.58	K+ Filipstad		FIL
4.38	Skøyen	1.80	SKØ
		0.93	

BLAD NR. 8, OSLO S - DRAMMEN

km fra Oslo S	16	17	Km mellom	Spor
0.27	Oslo S			OSL
1.40	Nationaltheatret		1.67	NTH
2.29	Elisenberg Bp.A		0.89	ELI
4.38	Skøyen		2.09	SKØ
7.00	Lysaker		2.62	LYS
10.61	Ballerud Bp.A		3.61	LYS
11.89	Kokkerud Bp.A		1.28	BAL
13.23	H-sign 4301		1.34	KOK
14.14	Sandvika		0.91	431
16.47	Tanumåsen Bp.B		2.33	SV
17.78	Lagerud Bp.A		1.31	TMA
19.09	Åstaddalen Bp.A		1.31	LAA
20.59	Skaugum Bp.A		1.50	ÅSA
22.75	H-sign 4601		1.40	SUM
23.83	Asker		1.08	461
39.25	Solberg Bp.A		3.95	ASR
42.99	Eriksrud		3.74	SBR
45.81	Sørumåsen Bp.A		2.82	ERU
46.84	Lier		2.18	SAS
47.99	Huseby Bp.A		2.77	LIE
50.76	Brakerøya		2.10	HBV
51.77	Holmen s.sp		3: 675	BRA
52.86	+ Drammen		2.10	HMS
				DRM

7.00	Lysaker		1.99	1: 270	LYS
8.99	Stabekk		3: 284	4: 250	STB
10.72	Høvik		1.73		HVK
11.68	Ramstad Bp.A		0.96		RAM
12.23	Blommenholm		0.67		BLO
12.35	Blommenholm Bp.A		1.79		BLM
14.14	Sandvika		1.83*	2: 268	SV
15.82	Slependen			3: 268	SV
16.00	Slependen Bp.A				SLE
17.62	Billingsstad		1.62		SLP
20.19	Hvalstad		2.57		BST
21.23	Vakås		1.30		HVA
21.49	Vakås Bp.A				VAK
22.17	Høn		2.34		VAS
23.83	Asker				HØN
25.59	Bondivann				ASR
26.91	Gullhella		5.51		BON
29.34	Heggedal		2: 316		GHA
30.96	Hallenskog				HEG
34.45	Røyken		8.08		HSG
37.42	Spikkestad				RØY
					SPI

1.58	K+	Filipstad			FIL
4.38		Skøyen		1.80	SKØ
				0.93	

BLAD NR. 8, OSLO S - DRAMMEN

km fra Oslo S	17	18 Km mellom	Spor
0.27	Oslo S		OSL
1.40	Nationaltheatret	1.67	NTH
2.29	Elisenberg Bp.A	0.89	ELI
4.38	Skøyen	2.09	SKØ
7.00	Lysaker	2.62	LYS
10.61	Ballerud Bp.A	3.61	LYS
11.89	Kokkerud Bp.A	1.28	BAL
13.23	H-sign 4301	1.34	KOK
14.14	Sandvika	0.91	431
16.47	Tanumåsen Bp.A	2.33	SV
17.78	Lagerud Bp.A	1.31	TMA
19.09	Åstaddalen Bp.A	1.31	LAA
20.59	Skaugum Bp.A	1.50	ASA
22.75	H-sign 4601	1.40	SUM
23.83	Asker	1.08	461
39.25	Solberg Bp.A	3.95	ASR
42.99	Eriksrud	3.74	SBR
45.81	Sørumåsen Bp.A	2.82	ERU
46.84	Lier	2.18	SAS
47.99	Huseby Bp.A	2.18	LIE
50.76	Brakerøya	2.77	HBY
51.77	Holmen s.sp	2.10	BRA
52.86	Drammen	2.10	HMS
			DRM

7.00	Lysaker	1.99	LYS
8.99	Stabekk	3.284	STB
10.72	Høvik	1.73	HVK
11.68	Ramstad Bp.A	0.96	RAM
12.23	Blommenholm	0.67	BLO
12.35	Blommenholm Bp.A	1.79	BLM
14.14	Sandvika	1.83*	SV
15.82	Slependen	1.62	SLE
16.00	Slependen Bp.A	1.30	SLP
17.62	Billingsstad	2.57	BST
20.19	Hvalstad	1.30	HVA
21.23	Vakås	2.34	VAK
21.49	Vakås Bp.A	2.34	VAS
22.17	Høn	2.34	HØN
23.83	Asker	2.34	ASR
25.59	Bondvann	5.51	BON
26.91	Gullhella	5.51	GHA
29.34	Heggedal	2.316	HEG
30.96	Hallenskog	8.08	HSG
34.45	Røyken	8.08	RØY
37.42	Spikkestad	2.384	SPI

1.58	K+ Filipstad	1.80	FIL
4.38	Skøyen	0.93	SKØ

BLAD NR. 8, OSLO S - DRAMMEN

km fra Oslo S	18	19 Km mellom	Spor
0.27	Oslo S		OSL
1.40	Nationaltheatret	1.67	NTH
2.29	Elisenberg Bp.A	0.89	ELI
4.38	Skøyen	2.09	SKØ
7.00	Lysaker	2.62	LYS
10.61	Ballerud Bp.A	3.61	BAL
11.89	Kokkerud Bp.A	1.28	KOK
13.23	H-sign 4301	1.34	431
14.14	Sandvika	0.91	SV
16.47	Tanumåsen Bp.A	2.33	TMA
17.78	Lagerud Bp.A	1.31	LAA
19.09	Åstaddalen Bp.A	1.31	ÅSA
20.59	Skaugum Bp.A	1.50	SUM
22.75	H-sign 4601	1.40	461
23.83	Asker	1.08	ASR
39.25	Solberg Bp.A	3.95	SBR
42.99	Eriksrud	3.74	ERU
45.81	Sørumåsen Bp.A	2.82	SAS
46.84	Lier	2.18	LIE
47.99	Huseby Bp.A	2.77	HBY
50.76	Brakerøya	3.00	BRA
51.77	Holmen s.sp	2.10	HMS
52.86	+ Drammen		DRM

7.00	Lysaker	1.99	LYS
8.99	Stabekk	3.28	STB
10.72	Høvik	1.73	HVK
11.68	Ramstad Bp.A	0.96	RAM
12.23	Blommenholm	0.67	BLO
12.35	Blommenholm Bp.A		BLM
14.14	Sandvika	1.79	SV
15.82	Slependen	1.83*	SLE
16.00	Slependen Bp.A		SLP
17.62	Billingsstad	1.62	BST
20.19	Hvalstad	2.57	HVA
21.23	Vakås	1.30	VAK
21.49	Vakås Bp.A		VAS
22.17	Høn	2.34	HØN
23.83	Asker		ASR
25.59	Bondvann		BON
26.91	Gullhella	5.51	GHA
29.34	Heggedal	2.31	HEG
30.96	Hallenskog		HSG
34.45	Røyken	8.08	RØY
37.42	Spikkestad	2.38	SPI

1.58	K+ Filipstad		FIL
4.38	Skøyen	1.80	SKØ

BLAD NR. 8, OSLO S - DRAMMEN

km fra Oslo S	19	20	Km mellom	Spor
0.27	Oslo S			OSL
1.40	Nationaltheatret		1.67	NTH
2.29	Elisenberg Bp.A		0.89	ELI
4.38	Skøyen		2.09	SKØ
7.00	Lysaker		2.62	LYS
10.61	Ballerud Bp.A		3.61	LYS
11.89	Kokkerud Bp.A		1.28	BAL
13.23	H-sign 4301		1.34	KOK
14.14	Sandvika		0.91	431
16.47	Tanumåsen Bp.A		2.33	SV
17.78	Lagerud Bp.A		1.31	TMA
19.09	Åstaddalen Bp.A		1.31	LAA
20.59	Skaugum Bp.A		1.50	ASA
22.75	H-sign 4601		1.40	SUM
23.83	Asker		1.08	461
39.25	Solberg Bp.A		3.95	ASR
42.99	Eriksrud		3.74	SBR
45.81	Sørumåsen Bp.A		2.82	ERU
46.84	Lier		2.18	SAS
47.99	Huseby Bp.A		2.77	LIE
50.76	Brakerøya		2.10	HBV
51.77	Holmen s.sp		3: 675	BRA
52.86	Drammen		2.10	HMS
				DRM

7.00	Lysaker		1.99	LYS
8.99	Stabekk		3: 284	STB
10.72	Høvik		1.73	HVK
11.68	Ramstad Bp.A		0.96	HVK
12.23	Blommenholm		0.67	RAM
12.35	Blommenholm Bp.A			BLO
14.14	Sandvika		1.79	BLM
15.82	Slependen		1.83*	SV
16.00	Slependen Bp.A		3: 268	SV
17.62	Billingsstad		1.62	SLE
20.19	Hvalstad		2.57	SLP
21.23	Vakås		1.30	BST
21.49	Vakås Bp.A		2.57	HVA
22.17	Høn		1.30	VAK
23.83	Asker		2.34	VAS
25.59	Bondivann		2.34	HØN
26.91	Gullhella			ASR
29.34	Heggedal		5.51	BON
30.96	Hallenskog		5.51	GHA
34.45	Røyken		2: 316	HEG
37.42	Spikkestad		8.08	HSG
				RØY
			2: 384	SPI

1.58	K+ Filipstad		1.80	FIL
4.38	Skøyen		0.93	SKØ

BLAD NR. 8, OSLO S - DRAMMEN

km fra Oslo S	20	21 Km mellom	Spor
0.27	Oslo S		OSL
1.40	Nationaltheatret	1.67	NTH
2.29	Elisenberg Bp.A	0.89	ELI
4.38	Skøyen	2.09	SKØ
7.00	Lysaker	2.62	LYS
10.61	Ballerud Bp.A	3.61	BAL
11.89	Kokkerud Bp.A	1.28	KOK
13.23	H-sign 4301	1.34	431
14.14	Sandvika	0.91	SV
16.47	Tanumåsen Bp.A	2.33	TMA
17.78	Lagerud Bp.A	1.31	LAA
19.09	Åstaddalen Bp.A	1.31	ÅSA
20.59	Skaugum Bp.A	1.50	SUM
22.75	H-sign 4601	1.40	461
23.83	Asker	1.08	ASR
39.25	Solberg Bp.A	3.95	SBR
42.99	Eriksrud	3.74	ERU
45.81	Sørumåsen Bp.A	2.82	SAS
46.84	Lier	2.18	LIE
47.99	Huseby Bp.A	2.77	HBY
50.76	Brakerøya	2.10	BRA
51.77	Holmen s.sp		HMS
52.86	+ Drammen		DRM

7.00	Lysaker	1.99	LYS
8.99	Stabekk	3: 284	STB
10.72	Høvik	1.73	HVK
11.68	Ramstad Bp.A	0.96	RAM
12.23	Blommenholm	0.67	BLO
12.35	Blommenholm Bp.A		BLM
14.14	Sandvika	1.79	SV
15.82	Slependen	1.83*	SLE
16.00	Slependen Bp.A		SLP
17.62	Billingsstad	1.62	BST
20.19	Hvalstad	2.57	HVA
21.23	Vakås	1.30	VAK
21.49	Vakås Bp.A		VAS
22.17	Høn	2.34	HØN
23.83	Asker		ASR
25.59	Bondivann		BON
26.91	Gullhella	5.51	GHA
29.34	Heggedal	2: 316	HEG
30.96	Hallenskog		HSG
34.45	Røyken	8.08	RØY
37.42	Spikkestad	2: 384	SPI

1.58	K+ Filipstad		FIL
4.38	Skøyen	1.80	SKØ

BLAD NR. 8, OSLO S - DRAMMEN

km fra Oslo S	21	22	Km mellom	Spor
0.27	Oslo S			OSL
1.40	Nationaltheatret		1.67	NTH
2.29	Elisenberg Bp.A		0.89	ELI
4.38	Skøyen		2.09	SKØ
7.00	Lysaker		2.62	LYS
10.61	Ballerud Bp.A		3.61	LYS
11.89	Kokkerud Bp.A		1.28	BAL
13.23	H-sign 4301		1.34	KOK
14.14	Sandvika		0.91	431
16.47	Tanumåsen Bp.A		2.33	SV
17.78	Lagerud Bp.A		1.31	TMA
19.09	Åstaddalen Bp.A		1.31	LAA
20.59	Skaugum Bp.A		1.50	ÅSA
22.75	H-sign 4601		1.40	SUM
23.83	Asker		1.08	461
39.25	Solberg Bp.A		3.95	ASR
42.99	Eriksrud		3.74	SBR
45.81	Sørumåsen Bp.A		2.82	ERU
46.84	Lier		2.18	SAS
47.99	Huseby Bp.A		2.77	LIE
50.76	Brakerøya		3.00	HBV
51.77	Holmen s.sp		2.10	BRA
52.86	Drammen			HMS
				DRM

7.00	Lysaker		1.99	LYS
8.99	Stabekk		3.00	STB
10.72	Høvik		1.73	HVK
11.68	Ramstad Bp.A		0.96	HVK
12.23	Blommenholm		0.67	RAM
12.35	Blommenholm Bp.A		0.67	BLO
14.14	Sandvika		1.79	BLM
15.82	Slependen		1.83*	SV
16.00	Slependen Bp.A		1.83*	SV
17.62	Billingsstad		1.62	SLE
20.19	Hvalstad		2.57	SLP
21.23	Vakas		1.30	BST
21.49	Vakas Bp.A		1.30	HVA
22.17	Høn		2.34	VAK
23.83	Asker			VAS
25.59	Bondivann		5.51	HØN
26.91	Gullhella		5.51	ASR
29.34	Heggedal		2.00	BON
30.96	Hallenskog		8.08	GHA
34.45	Røyken			HEG
37.42	Spikkestad			HSG
				RØY
				SPI

1.58	K+ Filipstad		1.80	FIL
4.38	Skøyen		0.93	SKØ

BLAD NR. 8, OSLO S - DRAMMEN

km fra Oslo S	22	23 Km mellom	Spor
0.27	Oslo S		OSL
1.40	Nationaltheatret	1.67	NTH
2.29	Elisenberg Bp.A	0.89	ELI
4.38	Skøyen	2.09	SKØ
7.00	Lysaker	2.62	LYS
10.61	Ballerud Bp.A	3.61	BAL
11.89	Kokkerud Bp.A	1.28	KOK
13.23	H-sign 4301	1.34	431
14.14	Sandvika	0.91	SV
16.47	Tanumåsen Bp.B	2.33	TMA
17.78	Lagerud Bp.A	1.31	LAA
19.09	Åstaddalen Bp.A	1.31	ÅSA
20.59	Skaugum Bp.A	1.50	SUM
22.75	H-sign 4601	1.40	461
23.83	Asker	1.08	ASR
39.25	Solberg Bp.A	3.95	SBR
42.99	Eriksrud	3.74	ERU
45.81	Sørumåsen Bp.A	2.82	SAS
46.84	Lier	2.18	LIE
47.99	Huseby Bp.A	2.77	HBV
50.76	Brakerøya	3.00	BRA
51.77	Holmen s.sp	2.10	HMS
52.86	+ Drammen		DRM

7.00	Lysaker	1.99	LYS
8.99	Stabekk	3.28	STB
10.72	Høvik	1.73	HVK
11.68	Ramstad Bp.A	0.96	RAM
12.23	Blommenholm	0.67	BLO
12.35	Blommenholm Bp.A	1.79	BLM
14.14	Sandvika	1.83*	SV
15.82	Slependen		SLE
16.00	Slependen Bp.A		SLP
17.62	Billingsstad	1.62	BST
20.19	Hvalstad	2.57	HVA
21.23	Vakas	1.30	VAK
21.49	Vakas Bp.A		VAS
22.17	Høn	2.34	HØN
23.83	Asker		ASR
25.59	Bondvann		BON
26.91	Gullhella	5.51	GHA
29.34	Heggedal	2.31	HEG
30.96	Hallenskog		HSG
34.45	Røyken	8.08	RØY
37.42	Spikkestad	2.38	SPI

1.58	K+ Filipstad		FIL
4.38	Skøyen	1.80	SKØ

BLAD NR. 8, OSLO S - DRAMMEN

km fra Oslo S	23	24 Km mellom	Spør
0.27	Oslo S		OSL
1.40	Nationaltheatret	1.67	NTH
2.29	Elisenberg Bp.A	0.89	ELI
4.38	Skøyen	2.09	SKØ
7.00	Lysaker	2.62	LYS
10.61	Ballerud Bp.A	3.61	BAL
11.89	Kokkerud Bp.A	1.28	KOK
13.23	H-sign 4301	1.34	431
14.14	Sandvika	0.91	SV
16.47	Tanumåsen Bp.B	2.33	TMA
17.78	Lagerud Bp.A	1.31	LAA
19.09	Åstaddalen Bp.A	1.31	ÅSA
20.59	Skaugum Bp.A	1.50	SUM
22.75	H-sign 4601	1.40	461
23.83	Asker	1.08	ASR
39.25	Solberg Bp.A	3.95	SBR
42.99	Eriksrud	3.74	ERU
45.81	Sørumåsen Bp.A	2.82	SAS
46.84	Lier	2.18	LIE
47.99	Huseby Bp.A	2.77	HBY
50.76	Brakerøya	2.10	BRA
51.77	Holmen s.sp		HMS
52.86	+ Drammen		DRM

7.00	Lysaker	1.99	LYS
8.99	Stabekk	3.284	STB
10.72	Høvik	1.73	HVK
11.68	Ramstad Bp.A	0.96	RAM
12.23	Blommenholm	0.67	BLO
12.35	Blommenholm Bp.A		BLM
14.14	Sandvika	1.79	SV
15.82	Slependen	1.83*	SLE
16.00	Slependen Bp.A		SLP
17.62	Billingsstad	1.62	BST
20.19	Hvalstad	2.57	HVA
21.23	Vakas	1.30	VAK
21.49	Vakas Bp.A		VAS
22.17	Høn	2.34	HØN
23.83	Asker		ASR
25.59	Bondivann		BON
26.91	Gullhella	5.51	GHA
29.34	Heggedal	2.316	HEG
30.96	Hallenskog		HSG
34.45	Røyken	8.08	RØY
37.42	Spikkestad	2.384	SPI

1.58	K+ Filipstad		FIL
4.38	Skøyen	1.80	SKØ