
km fra Oslo S
00
01
02
03
Km mellom
Spor
189.00 Ed
169.12 Kornsjø
159.00 Prestebakke Bp
150.12 Aspedammen
141.85 Lilledal Bp
141.13 Tistedal s. sp
136.64 Halden
132.72 Rieber & Søn A/S s. sp
130.93 Berg
126.10 Ingedal
119.10 Skjeberg
115.70 Bjørnstad Bp
109.47 Sarpsborg
106.64 Sandesund
104.03 Greåker Bp
101.04 Rolvsøy
97.75 Lisleby
94.26 Fredrikstad
89.98 Seut Bp
86.51 Onsøy
81.52 Ørmen Bp
77.01 Råde
74.01 Haug
69.28 Rygge
65.34 Dilling
60.16 Moss
58.73 Mosseverkets s. sp
58.40 Moss Cellulosefabr. s. sp
58.38 Moss Cellulose s. sp.
57.00 Sandbukta
56.20 Molbekk Bp
53.57 Kambo
49.20 Grimsrud Bp.
48.87 Sonsveien
45.20 Hølen
38.65 Vestby
34.47 Tveter Bp
31.20 Ås
27.71 Slørstad Bp. A
25.95 Holstad Bp. A
24.31 Ski
22.25 Roås Bp
20.77 Langhus
20.12 Vevelstad
19.22 Tusse Bp. A
18.26 Oppegård
17.36 Greverud
15.72 Myrvoll
14.60 Solbråtan Bp. A
14.05 Solbråtan
12.88 Kolbotn
11.35 Rosenholm
11.15 Rosenholm Bp. A
10.20 Holmlia hp
9.85 Holmlia
8.68 Hauketo
8.07 Ljabru Bp. A
7.15 Ljan
5.95 Nordstrand
5.65 Nordstrand Bp
4.30 Bekkelaget
3.08 Ekeberg Bp. A
2.35 H-sign 603
0.52 Loenga
0.27 Oslo S
1.40 Nationaltheatret
2.29 Elisenberg Bp A
4.38 Skøyen
19.88
10.12
8.88
8.27
5.21
5.71
4.83
7.00
3.40
6.23
2.83
2.61
2.99
3.29
3.49
4.28
3.47
4.99
4.51
3.00
4.73
3.94
5.18
2.21*
0.80
2.63
4.37
4.00
6.55
4.18
3.27
3.49
1.76
1.64
2.06
1.48
1.55
0.96
2.54
1.12
1.72
1.73
1.30
1.78
0.92
1.50
1.35
1.22
0.73
1.50
0.25
1.67
0.89
2.09
ED
KO
PTB
ASP
LLD
TDS
HLD
RSS
BG
ING
SKJ
BJS
SBO
SDS
GRÅ
RVY
LBY
FRE
SEU
ONS
ØRM
RÅD
HG
RYG
DIL
MOS
MVS
MCS
MCT
SAB
MOB
KAM
GRI
SON
HLN
VBY
TVE
ÅS
SLØ
HOS
SKI
RS
LAN
VEV
TUS
OPG
GUD
MYV
SBT
SOL
KOL
RSH
ROH
HMA
HLM
HTO
LBU
LJA
NST
NOS
BEK
EKB
603
LOE
OSL
NTH
ELI
SKØ
2: 740
2: 760
3: 580
2: 768
1: 785
1: 458
4: 732
1: 742
1: 908
1: 339
1A: 280
1A1B: 783
2B1A: 780
1A2B: 780
1: 736
1: 416
1: 420
2A2B: 942
2: 177
BN-388760_600352
BN-388768_600351
BN-338505_502712
BN-375822_593585
BN-409542_612067
BN-409542_612066
BN-388581_600026
DRB 1_enkeltsporet drift
41972
45990
41950
137
139
1139
1141
1940
1939
2777
2779
2781
12818
52500

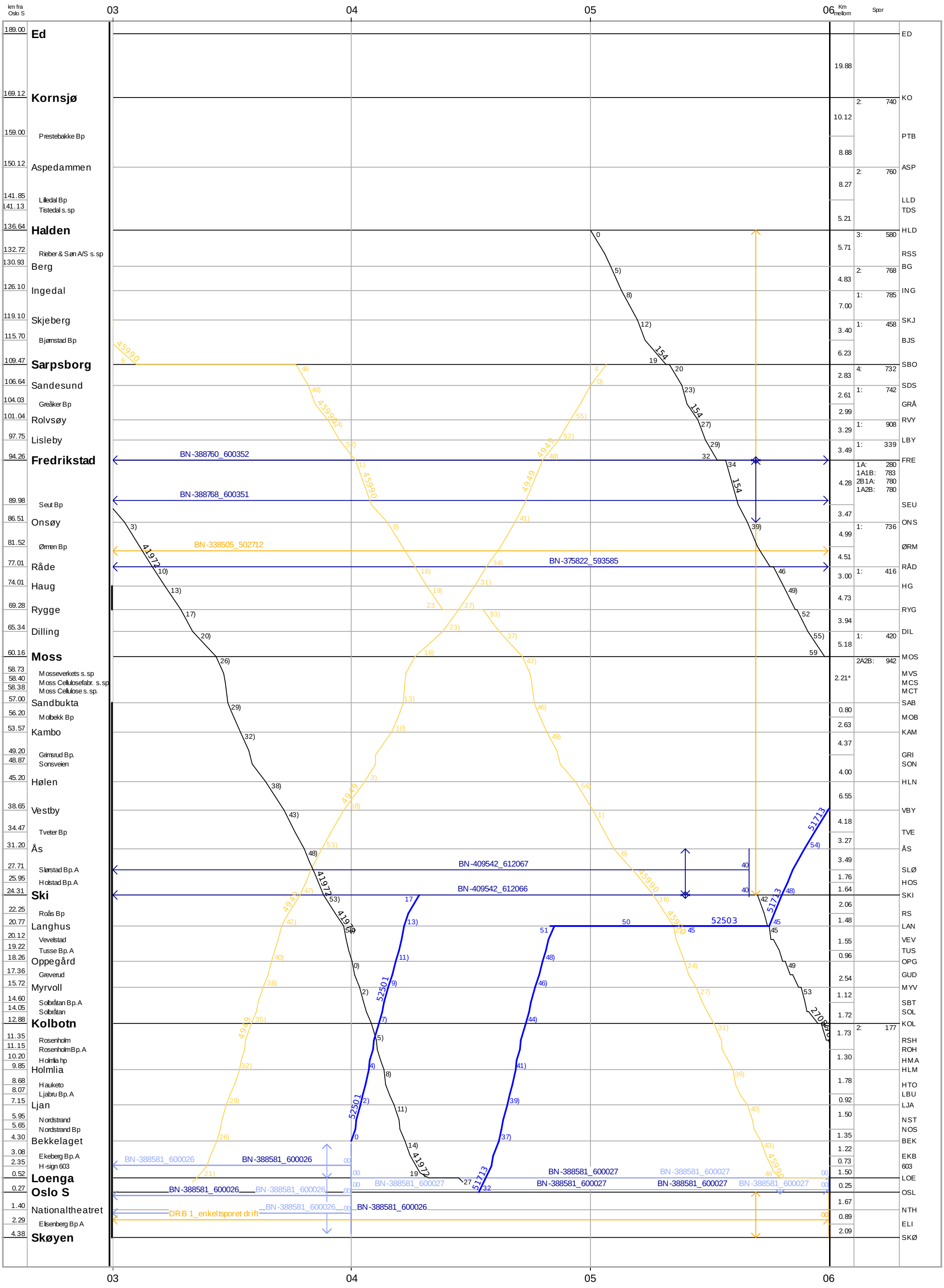
km fra Oslo S
03
04
05
06
Km mellom
Spor
189.00 Ed
169.12 Kornsjø
159.00 Prestebakke Bp
150.12 Aspedammen
141.85 Lilledal Bp
141.13 Tistedal s.sp
136.64 Halden
132.72 Rieber & Søn A/S s.sp
130.93 Berg
126.10 Ingedal
119.10 Skjeberg
115.70 Bjørnstad Bp
109.47 Sarpsborg
106.64 Sandesund
104.03 Greåker Bp
101.04 Rolvsøy
97.75 Lisleby
94.26 Fredrikstad
89.98 Seut Bp
86.51 Onsøy
81.52 Ørmen Bp
77.01 Råde
74.01 Haug
69.28 Rygge
65.34 Dilling
60.16 Moss
58.73 Mosseverkets s.sp
58.40 Moss Cellulosefabr. s.sp
58.38 Moss Cellulose s.sp.
57.00 Sandbukta
56.20 Molbekk Bp
53.57 Kambo
49.20 Grimsrud Bp.
48.87 Sonsveien
45.20 Hølen
38.65 Vestby
34.47 Tveter Bp
31.20 Ås
27.71 Slørstad Bp.A
25.95 Holstad Bp.A
24.31 Ski
22.25 Roås Bp
20.77 Langhus
20.12 Vevelstad
19.22 Tusse Bp.A
18.26 Oppegård
17.36 Greverud
15.72 Myrvoll
14.60 Solbråtan Bp.A
14.05 Solbråtan
12.88 Kolbotn
11.35 Rosenholm
11.15 Rosenholm Bp.A
10.20 Holmlia hp
9.85 Holmlia
8.68 Hauketo
8.07 Ljabru Bp.A
7.15 Ljan
5.95 Nordstrand
5.65 Nordstrand Bp
4.30 Bekkelaget
3.08 Ekeberg Bp.A
2.35 H-sign 603
0.52 Loenga
0.27 Oslo S
1.40 Nationaltheatret
2.29 Elisenberg Bp A
4.38 Skøyen
19.88
10.12
8.88
8.27
5.21
5.71
4.83
7.00
3.40
6.23
2.83
2.61
2.99
3.29
3.49
4.28
3.47
4.99
4.51
3.00
4.73
3.94
5.18
2.21*
0.80
2.63
4.37
4.00
6.55
4.18
3.27
3.49
1.76
1.64
2.06
1.48
1.55
0.96
2.54
1.12
1.72
1.73
1.30
1.78
0.92
1.50
1.35
1.22
0.73
1.50
0.25
1.67
0.89
2.09
ED
KO
PTB
ASP
LLD
TDS
HLD
RSS
BG
ING
SKJ
BJS
SBO
SDS
GRÅ
RVY
LBY
FRE
SEU
ONS
ØRM
RÅD
HG
RYG
DIL
MOS
MVS
MCS
MCT
SAB
MOB
KAM
GRI
SON
HLN
VBY
TVE
ÅS
SLØ
HOS
SKI
RS
LAN
VEV
TUS
OPG
GUD
MYV
SBT
SOL
KOL
RSH
ROH
HMA
HLM
HTO
LBU
LJA
NST
NOS
BEK
EKB
603
LOE
OSL
NTH
ELI
SKØ
BN-388760_600352
BN-388768_600351
BN-338505_502712
BN-375822_593585
BN-409542_612067
BN-409542_612066
BN-388581_600026
BN-388581_600027
DRB 1_enkeltsporet drift
2: 740
2: 760
3: 580
2: 768
1: 785
1: 458
4: 732
1: 742
1: 908
1: 339
1A: 280
1A1B: 783
2B1A: 780
1A2B: 780
1: 736
1: 416
1: 420
2A2B: 942
2: 177

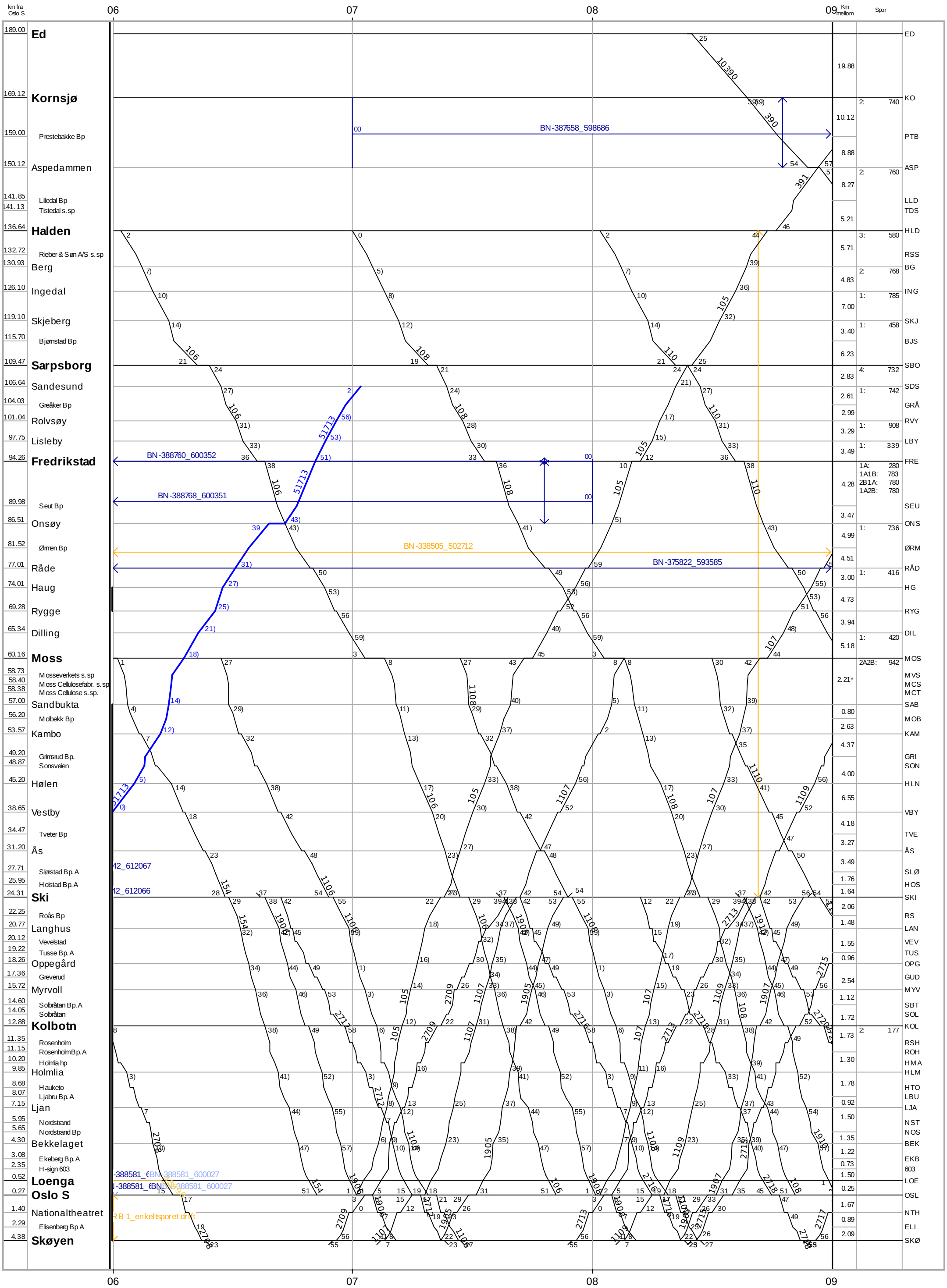
km fra Oslo S
06
07
08
09
Km mellom
Spor
189.00 Ed
169.12 Kornsjø
159.00 Prestebakke Bp
150.12 Aspedammen
141.85 Lilledal Bp
141.13 Tistedal s.sp
136.64 Halden
132.72 Rieber & Søn A/S s.sp
130.93 Berg
126.10 Ingedal
119.10 Skjeberg
115.70 Bjørnstad Bp
109.47 Sarpsborg
106.64 Sandesund
104.03 Greåker Bp
101.04 Rolvsøy
97.75 Lisleby
94.26 Fredrikstad
89.98 Seut Bp
86.51 Onsøy
81.52 Ørmen Bp
77.01 Råde
74.01 Haug
69.28 Rygge
65.34 Dilling
60.16 Moss
58.73 Mosseverkets s.sp
58.40 Moss Cellulosefabr. s.sp
58.38 Moss Cellulose s.sp.
57.00 Sandbukta
56.20 Molbekk Bp
53.57 Kambo
49.20 Grimsrud Bp.
48.87 Sonsveien
45.20 Hølen
38.65 Vestby
34.47 Tveter Bp
31.20 Ås
27.71 Slørstad Bp.A
25.95 Holstad Bp.A
24.31 Ski
22.25 Roås Bp
20.77 Langhus
20.12 Vevelstad
19.22 Tusse Bp.A
18.26 Oppegård
17.36 Greverud
15.72 Myrvoll
14.60 Solbråtan Bp.A
14.05 Solbråtan
12.88 Kolbotn
11.35 Rosenholm
11.15 Rosenholm Bp.A
10.20 Holmlia hp
9.85 Holmlia
8.68 Hauketo
8.07 Ljabru Bp.A
7.15 Ljan
5.95 Nordstrand
5.65 Nordstrand Bp
4.30 Bekkelaget
3.08 Ekeberg Bp.A
2.35 H-sign 603
0.52 Loenga
0.27 Oslo S
1.40 Nationaltheatret
2.29 Elisenberg Bp A
4.38 Skøyen
ED
KO
PTB
ASP
LLD
TDS
HLD
RSS
BG
ING
SKJ
BJS
SBO
SDS
GRÅ
RVY
LBY
FRE
SEU
ONS
ØRM
RÅD
HG
RYG
DIL
MOS
MVS
MCS
MCT
SAB
MOB
KAM
GRI
SON
HLN
VBY
TVE
ÅS
SLØ
HOS
SKI
RS
LAN
VEV
TUS
OPG
GUD
MYV
SBT
SOL
KOL
RSH
ROH
HMA
HLM
HTO
LBU
LJA
NST
NOS
BEK
EKB
603
LOE
OSL
NTH
ELI
SKØ
BN-387658_598686
BN-388760_600352
BN-388768_600351
BN-338505_502712
BN-375822_593585
51713
2: 740
2: 760
3: 580
2: 768
1: 785
1: 458
4: 732
1: 742
1: 908
1: 339
1A: 280
1A1B: 783
2B1A: 780
1A2B: 780
1: 736
1: 416
1: 420
2A2B: 942
2: 177

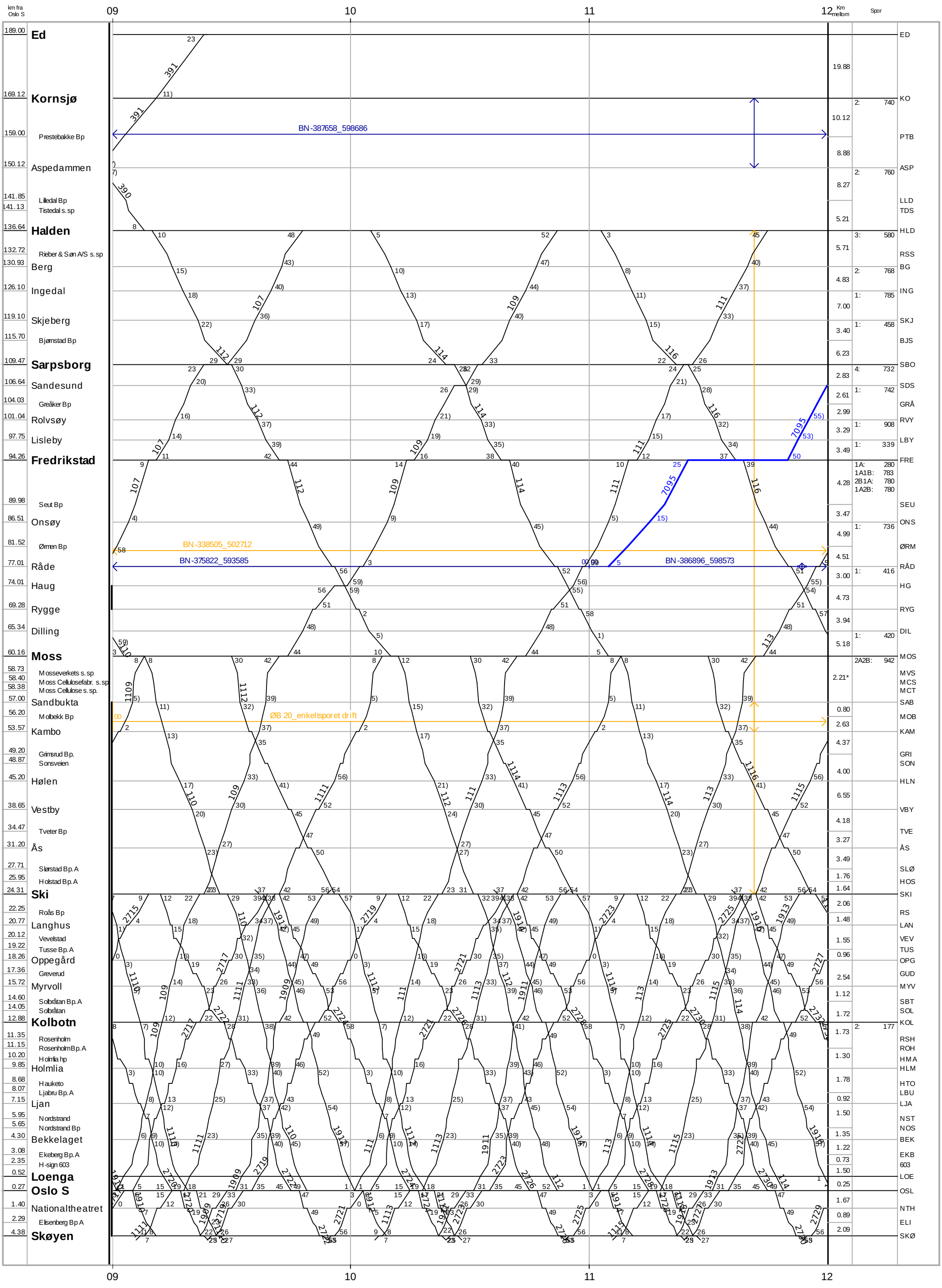
km fra Oslo S
09
10
11
12
Km mellom
Spor
189.00 Ed
169.12 Kornsjø
159.00 Prestebakke Bp
150.12 Aspedammen
141.85 Lilledal Bp
141.13 Tistedal s.sp
136.64 Halden
132.72 Rieber & Søn A/S s.sp
130.93 Berg
126.10 Ingedal
119.10 Skjeberg
115.70 Bjørnstad Bp
109.47 Sarpsborg
106.64 Sandesund
104.03 Greåker Bp
101.04 Rolvsøy
97.75 Lisleby
94.26 Fredrikstad
89.98 Seut Bp
86.51 Onsøy
81.52 Ørmen Bp
77.01 Råde
74.01 Haug
69.28 Rygge
65.34 Dilling
60.16 Moss
58.73 Mosseverkets s.sp
58.40 Moss Cellulosefabr. s.sp
58.38 Moss Cellulose s.sp.
57.00 Sandbukta
56.20 Molbekk Bp
53.57 Kambo
49.20 Grimsrud Bp.
48.87 Sonsveien
45.20 Hølen
38.65 Vestby
34.47 Tveter Bp
31.20 Ås
27.71 Slørstad Bp.A
25.95 Holstad Bp.A
24.31 Ski
22.25 Roås Bp
20.77 Langhus
20.12 Vevelstad
19.22 Tusse Bp.A
18.26 Oppegård
17.36 Greverud
15.72 Myrvoll
14.60 Solbråtan Bp.A
14.05 Solbråtan
12.88 Kolbotn
11.35 Rosenholm
11.15 Rosenholm Bp.A
10.20 Holmlia hp
9.85 Holmlia
8.68 Hauketo
8.07 Ljabru Bp.A
7.15 Ljan
5.95 Nordstrand
5.65 Nordstrand Bp
4.30 Bekkelaget
3.08 Ekeberg Bp.A
2.35 H-sign 603
0.52 Loenga
0.27 Oslo S
1.40 Nationaltheatret
2.29 Elisenberg Bp A
4.38 Skøyen
19.88
10.12
8.88
8.27
5.21
5.71
4.83
7.00
3.40
6.23
2.83
2.61
2.99
3.29
3.49
4.28
3.47
4.99
4.51
3.00
4.73
3.94
5.18
2.21*
0.80
2.63
4.37
4.00
6.55
4.18
3.27
3.49
1.76
1.64
2.06
1.48
1.55
0.96
2.54
1.12
1.72
1.73
1.30
1.78
0.92
1.50
1.35
1.22
0.73
1.50
0.25
1.67
0.89
2.09
BN-387658_598686
BN-338505_502712
BN-375822_593585
BN-386896_598573
ØB 20_enkeltsporet drift
ED
KO
PTB
ASP
LLD
TDS
HLD
RSS
BG
ING
SKJ
BJS
SBO
SDS
GRÅ
RVY
LBY
FRE
SEU
ONS
ØRM
RÅD
HG
RYG
DIL
MOS
MVS
MCS
MCT
SAB
MOB
KAM
GRI
SON
HLN
VBY
TVE
ÅS
SLØ
HOS
SKI
RS
LAN
VEV
TUS
OPG
GUD
MYV
SBT
SOL
KOL
RSH
ROH
HMA
HLM
HTO
LBU
LJA
NST
NOS
BEK
EKB
603
LOE
OSL
NTH
ELI
SKØ

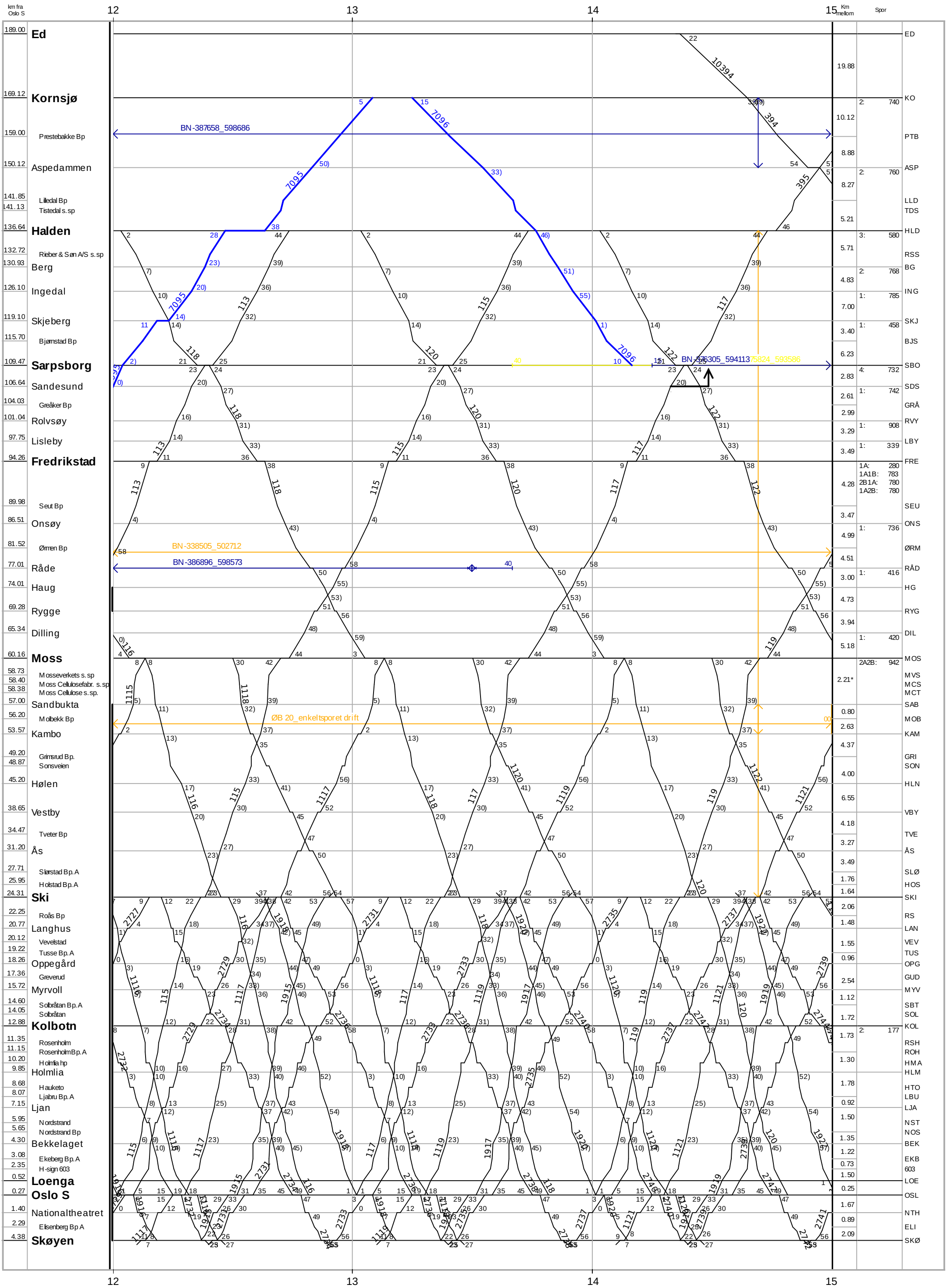
km fra Oslo S
12
13
14
15
Km mellom
Spor
189.00 Ed
169.12 Kornsjø
159.00 Prestebakke Bp
150.12 Aspedammen
141.85 Lilledal Bp
141.13 Tistedal s.sp
136.64 Halden
132.72 Rieber & Søn A/S s.sp
130.93 Berg
126.10 Ingedal
119.10 Skjeberg
115.70 Bjørnstad Bp
109.47 Sarpsborg
106.64 Sandesund
104.03 Greåker Bp
101.04 Rolvsøy
97.75 Lisleby
94.26 Fredrikstad
89.98 Seut Bp
86.51 Onsøy
81.52 Ørmen Bp
77.01 Råde
74.01 Haug
69.28 Rygge
65.34 Dilling
60.16 Moss
58.73 Mosseverkets s.sp
58.40 Moss Cellulosefabr. s.sp
58.38 Moss Cellulose s.sp.
57.00 Sandbukta
56.20 Molbekk Bp
53.57 Kambo
49.20 Grimsrud Bp.
48.87 Sonsveien
45.20 Hølen
38.65 Vestby
34.47 Tveter Bp
31.20 Ås
27.71 Slørstad Bp.A
25.95 Holstad Bp.A
24.31 Ski
22.25 Roås Bp
20.77 Langhus
20.12 Vevelstad
19.22 Tusse Bp.A
18.26 Oppegård
17.36 Greverud
15.72 Myrvoll
14.60 Solbråtan Bp.A
14.05 Solbråtan
12.88 Kolbotn
11.35 Rosenholm
11.15 Rosenholm Bp.A
10.20 Holmlia hp
9.85 Holmlia
8.68 Hauketo
8.07 Ljabru Bp.A
7.15 Ljan
5.95 Nordstrand
5.65 Nordstrand Bp
4.30 Bekkelaget
3.08 Ekeberg Bp.A
2.35 H-sign 603
0.52 Loenga
0.27 Oslo S
1.40 Nationaltheatret
2.29 Elisenberg Bp A
4.38 Skøyen
BN-387658_598686
BN-338505_502712
BN-386896_598573
BN-376305_594113
ØB 20_enkeltsporet drift
19.88
10.12
8.88
8.27
5.21
5.71
4.83
7.00
3.40
6.23
2.83
2.61
2.99
3.29
3.49
4.28
3.47
4.99
4.51
3.00
4.73
3.94
5.18
2.21*
0.80
2.63
4.37
4.00
6.55
4.18
3.27
3.49
1.76
1.64
2.06
1.48
1.55
0.96
2.54
1.12
1.72
1.73
1.30
1.78
0.92
1.50
1.35
1.22
0.73
1.50
0.25
1.67
0.89
2.09
ED
KO
PTB
ASP
LLD
TDS
HLD
RSS
BG
ING
SKJ
BJS
SBO
SDS
GRÅ
RVY
LBY
FRE
SEU
ONS
ØRM
RÅD
HG
RYG
DIL
MOS
MVS
MCS
MCT
SAB
MOB
KAM
GRI
SON
HLN
VBY
TVE
ÅS
SLØ
HOS
SKI
RS
LAN
VEV
TUS
OPG
GUD
MYV
SBT
SOL
KOL
RSH
ROH
HMA
HLM
HTO
LBU
LJA
NST
NOS
BEK
EKB
603
LOE
OSL
NTH
ELI
SKØ

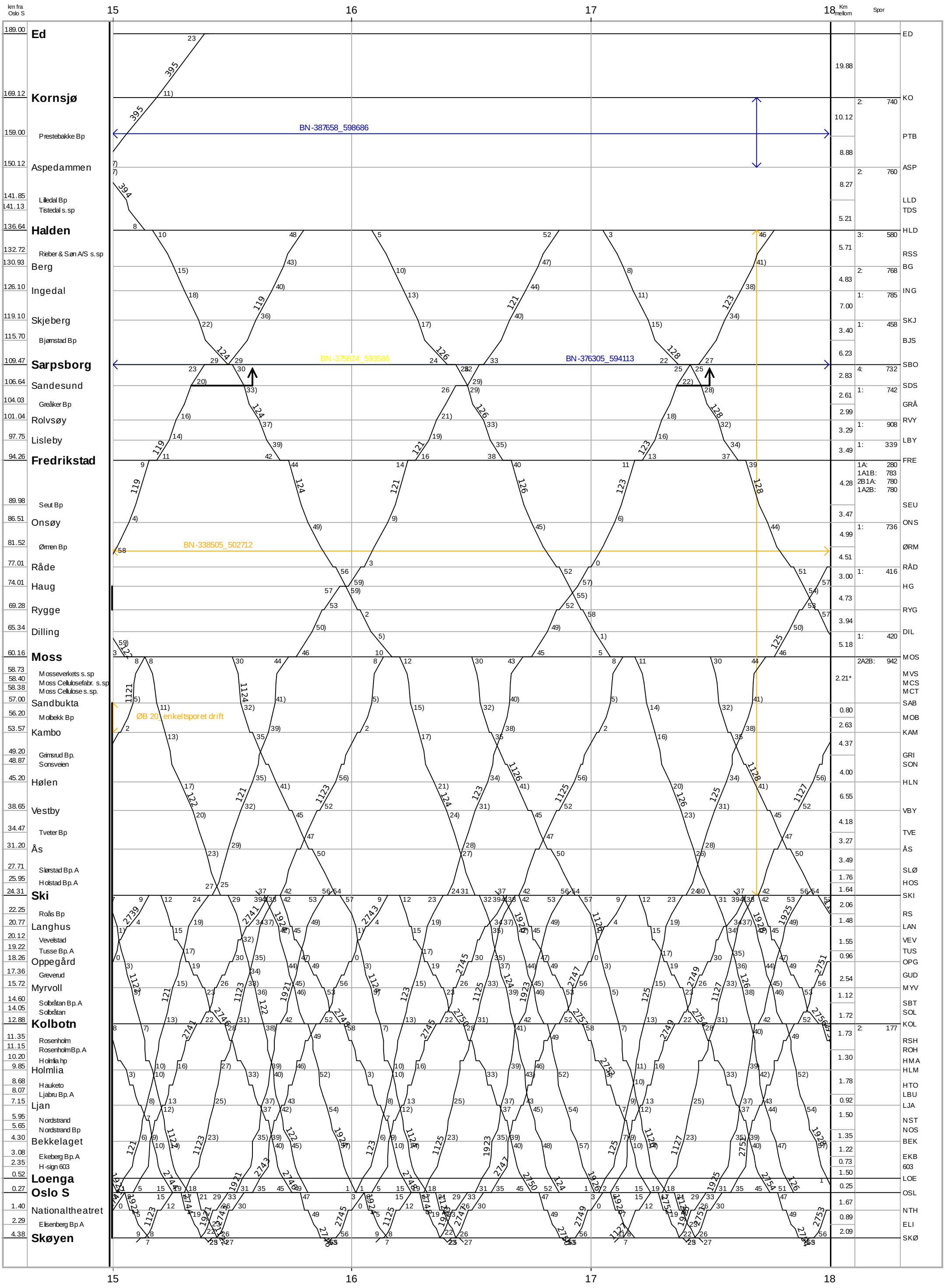
km fra Oslo S
15
16
17
18
Km mellom
Spor
189.00 Ed
169.12 Kornsjø
159.00 Prestebakke Bp
150.12 Aspedammen
141.85 Lilledal Bp
141.13 Tistedal s.sp
136.64 Halden
132.72 Rieber & Søn A/S s.sp
130.93 Berg
126.10 Ingedal
119.10 Skjeberg
115.70 Bjørnstad Bp
109.47 Sarpsborg
106.64 Sandesund
104.03 Greåker Bp
101.04 Rolvsøy
97.75 Lisleby
94.26 Fredrikstad
89.98 Seut Bp
86.51 Onsøy
81.52 Ørmen Bp
77.01 Råde
74.01 Haug
69.28 Rygge
65.34 Dilling
60.16 Moss
58.73 Mosseverkets s.sp
58.40 Moss Cellulosefabr. s.sp
58.38 Moss Cellulose s.sp.
57.00 Sandbukta
56.20 Molbekk Bp
53.57 Kambo
49.20 Grimsrud Bp.
48.87 Sonsveien
45.20 Hølen
38.65 Vestby
34.47 Tveter Bp
31.20 Ås
27.71 Slørstad Bp.A
25.95 Holstad Bp.A
24.31 Ski
22.25 Roås Bp
20.77 Langhus
20.12 Vevelstad
19.22 Tusse Bp.A
18.26 Oppegård
17.36 Greverud
15.72 Myrvoll
14.60 Solbråtan Bp.A
14.05 Solbråtan
12.88 Kolbotn
11.35 Rosenholm
11.15 Rosenholm Bp.A
10.20 Holmlia hp
9.85 Holmlia
8.68 Hauketo
8.07 Ljabru Bp.A
7.15 Ljan
5.95 Nordstrand
5.65 Nordstrand Bp
4.30 Bekkelaget
3.08 Ekeberg Bp.A
2.35 H-sign 603
0.52 Loenga
0.27 Oslo S
1.40 Nationaltheatret
2.29 Elisenberg Bp A
4.38 Skøyen
19.88
10.12
8.88
8.27
5.21
5.71
4.83
7.00
3.40
6.23
2.83
2.61
2.99
3.29
3.49
4.28
3.47
4.99
4.51
3.00
4.73
3.94
5.18
2.21*
0.80
2.63
4.37
4.00
6.55
4.18
3.27
3.49
1.76
1.64
2.06
1.48
1.55
0.96
2.54
1.12
1.72
1.73
1.30
1.78
0.92
1.50
1.35
1.22
0.73
1.50
0.25
1.67
0.89
2.09
ED
KO
PTB
ASP
LLD
TDS
HLD
RSS
BG
ING
SKJ
BJS
SBO
SDS
GRÅ
RVY
LBY
FRE
SEU
ONS
ØRM
RÅD
HG
RYG
DIL
MOS
MVS
MCS
MCT
SAB
MOB
KAM
GRI
SON
HLN
VBY
TVE
ÅS
SLØ
HOS
SKI
RS
LAN
VEV
TUS
OPG
GUD
MYV
SBT
SOL
KOL
RSH
ROH
HMA
HLM
HTO
LBU
LJA
NST
NOS
BEK
EKB
603
LOE
OSL
NTH
ELI
SKØ
BN-387658_598686
BN-375824_593586
BN-376305_594113
BN-338505_502712
ØB 20_enkeltsporet drift

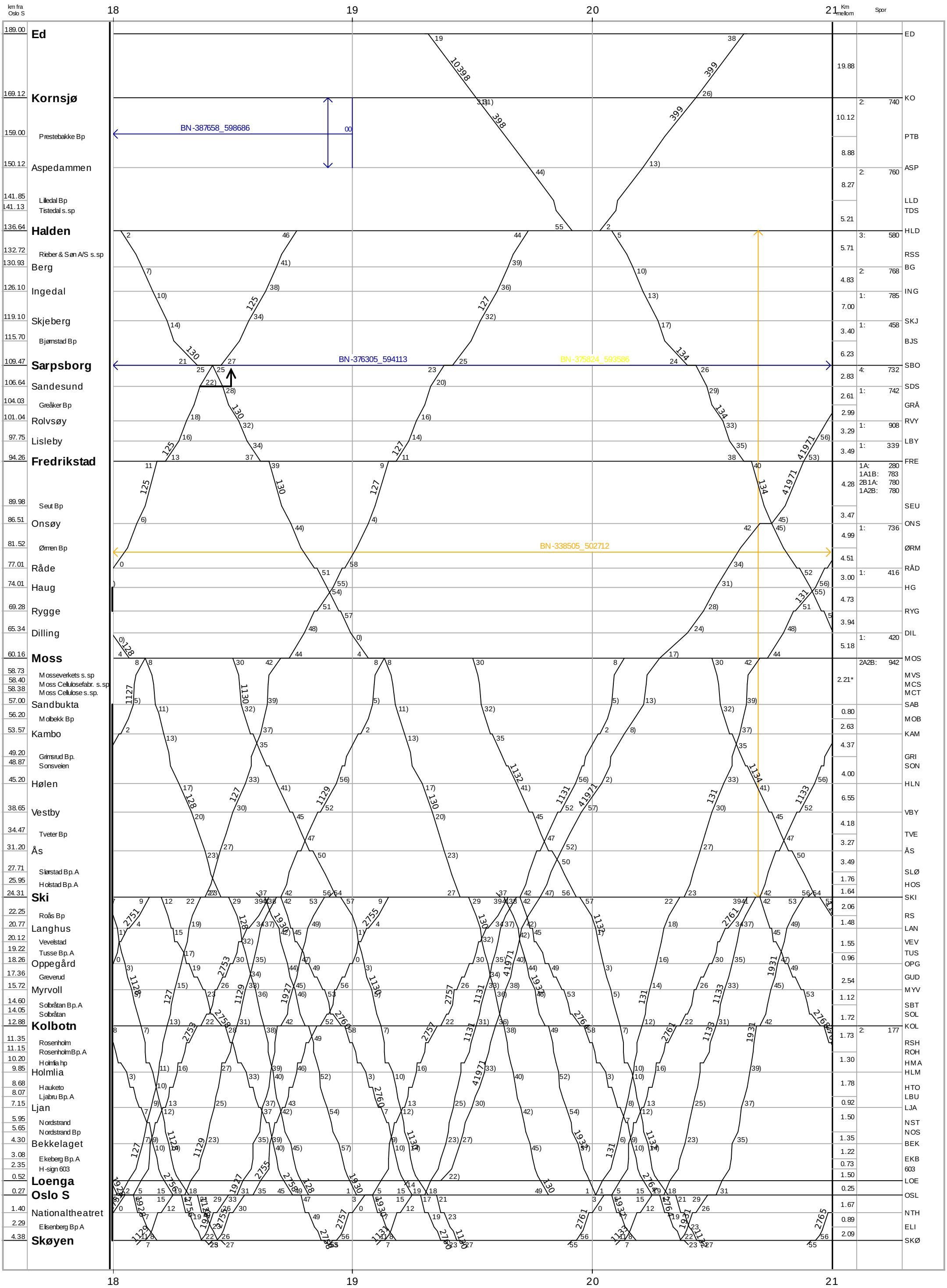
km fra Oslo S
18
19
20
21
Km mellom
Spor
189.00 Ed
169.12 Kornsjø
159.00 Prestebakke Bp
150.12 Aspedammen
141.85 Lilledal Bp
141.13 Tistedal s.sp
136.64 Halden
132.72 Rieber & Søn A/S s.sp
130.93 Berg
126.10 Ingedal
119.10 Skjeberg
115.70 Bjørnstad Bp
109.47 Sarpsborg
106.64 Sandesund
104.03 Greåker Bp
101.04 Rolvsøy
97.75 Lisleby
94.26 Fredrikstad
89.98 Seut Bp
86.51 Onsøy
81.52 Ørmen Bp
77.01 Råde
74.01 Haug
69.28 Rygge
65.34 Dilling
60.16 Moss
58.73 Mosseverkets s.sp
58.40 Moss Cellulosefabr. s.sp
58.38 Moss Cellulose s.sp.
57.00 Sandbukta
56.20 Molbekk Bp
53.57 Kambo
49.20 Grimsrud Bp.
48.87 Sonsveien
45.20 Hølen
38.65 Vestby
34.47 Tveter Bp
31.20 Ås
27.71 Slørstad Bp.A
25.95 Holstad Bp.A
24.31 Ski
22.25 Roås Bp
20.77 Langhus
20.12 Vevelstad
19.22 Tusse Bp.A
18.26 Oppegård
17.36 Greverud
15.72 Myrvoll
14.60 Solbråtan Bp.A
14.05 Solbråtan
12.88 Kolbotn
11.35 Rosenholm
11.15 Rosenholm Bp.A
10.20 Holmlia hp
9.85 Holmlia
8.68 Hauketo
8.07 Ljabru Bp.A
7.15 Ljan
5.95 Nordstrand
5.65 Nordstrand Bp
4.30 Bekkelaget
3.08 Ekeberg Bp.A
2.35 H-sign 603
0.52 Loenga
0.27 Oslo S
1.40 Nationaltheatret
2.29 Elisenberg Bp A
4.38 Skøyen
19.88
10.12
8.88
8.27
5.21
5.71
4.83
7.00
3.40
6.23
2.83
2.61
2.99
3.29
3.49
4.28
3.47
4.99
4.51
3.00
4.73
3.94
5.18
2.21*
0.80
2.63
4.37
4.00
6.55
4.18
3.27
3.49
1.76
1.64
2.06
1.48
1.55
0.96
2.54
1.12
1.72
1.73
1.30
1.78
0.92
1.50
1.35
1.22
0.73
1.50
0.25
1.67
0.89
2.09
ED
KO
PTB
ASP
LLD
TDS
HLD
RSS
BG
ING
SKJ
BJS
SBO
SDS
GRÅ
RVY
LBY
FRE
SEU
ONS
ØRM
RÅD
HG
RYG
DIL
MOS
MVS
MCS
MCT
SAB
MOB
KAM
GRI
SON
HLN
VBY
TVE
ÅS
SLØ
HOS
SKI
RS
LAN
VEV
TUS
OPG
GUD
MYV
SBT
SOL
KOL
RSH
ROH
HMA
HLM
HTO
LBU
LJA
NST
NOS
BEK
EKB
603
LOE
OSL
NTH
ELI
SKØ
BN-387658_598686
BN-376305_594113
BN-375824_593586
BN-338505_502712

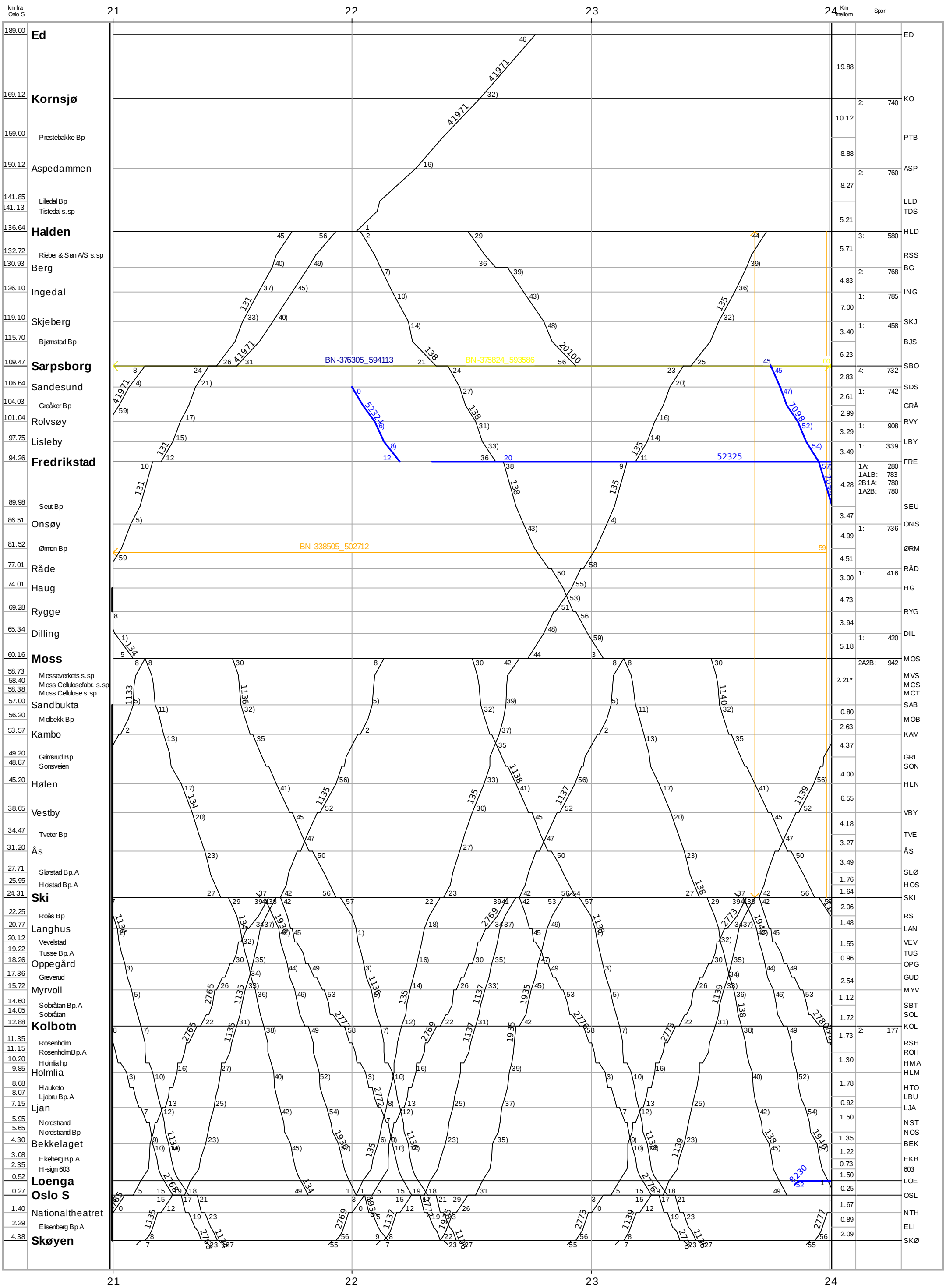
km fra Oslo S
21
22
23
24
Km mellom
Spor
189.00 Ed
169.12 Kornsjø
159.00 Prestebakke Bp
150.12 Aspedammen
141.85 Lilledal Bp
141.13 Tistedal s. sp
136.64 Halden
132.72 Rieber & Søn A/S s. sp
130.93 Berg
126.10 Ingedal
119.10 Skjeberg
115.70 Bjørnstad Bp
109.47 Sarpsborg
106.64 Sandesund
104.03 Greåker Bp
101.04 Rolvsøy
97.75 Lisleby
94.26 Fredrikstad
89.98 Seut Bp
86.51 Onsøy
81.52 Ørmen Bp
77.01 Råde
74.01 Haug
69.28 Rygge
65.34 Dilling
60.16 Moss
58.73 Mosseverkets s. sp
58.40 Moss Cellulosefabr. s. sp
58.38 Moss Cellulose s. sp.
57.00 Sandbukta
56.20 Molbekk Bp
53.57 Kambo
49.20 Grimsrud Bp.
48.87 Sonsveien
45.20 Hølen
38.65 Vestby
34.47 Tveter Bp
31.20 Ås
27.71 Slørstad Bp. A
25.95 Holstad Bp. A
24.31 Ski
22.25 Roås Bp
20.77 Langhus
20.12 Vevelstad
19.22 Tusse Bp. A
18.26 Oppegård
17.36 Greverud
15.72 Myrvoll
14.60 Solbråtan Bp. A
14.05 Solbråtan
12.88 Kolbotn
11.35 Rosenholm
11.15 Rosenholm Bp. A
10.20 Holmlia hp
9.85 Holmlia
8.68 Hauketo
8.07 Ljabru Bp. A
7.15 Ljan
5.95 Nordstrand
5.65 Nordstrand Bp
4.30 Bekkelaget
3.08 Ekeberg Bp. A
2.35 H-sign 603
0.52 Loenga
0.27 Oslo S
1.40 Nationaltheatret
2.29 Elisenberg Bp A
4.38 Skøyen
ED
KO
PTB
ASP
LLD
TDS
HLD
RSS
BG
ING
SKJ
BJS
SBO
SDS
GRÅ
RVY
LBY
FRE
SEU
ONS
ØRM
RÅD
HG
RYG
DIL
MOS
MVS
MCS
MCT
SAB
MOB
KAM
GRI
SON
HLN
VBY
TVE
ÅS
SLØ
HOS
SKI
RS
LAN
VEV
TUS
OPG
GUD
MYV
SBT
SOL
KOL
RSH
ROH
HMA
HLM
HTO
LBU
LJA
NST
NOS
BEK
EKB
603
LOE
OSL
NTH
ELI
SKØ
BN-376305_594113
BN-375824_593586
BN-338505_502712
52325
52324
7098
8230