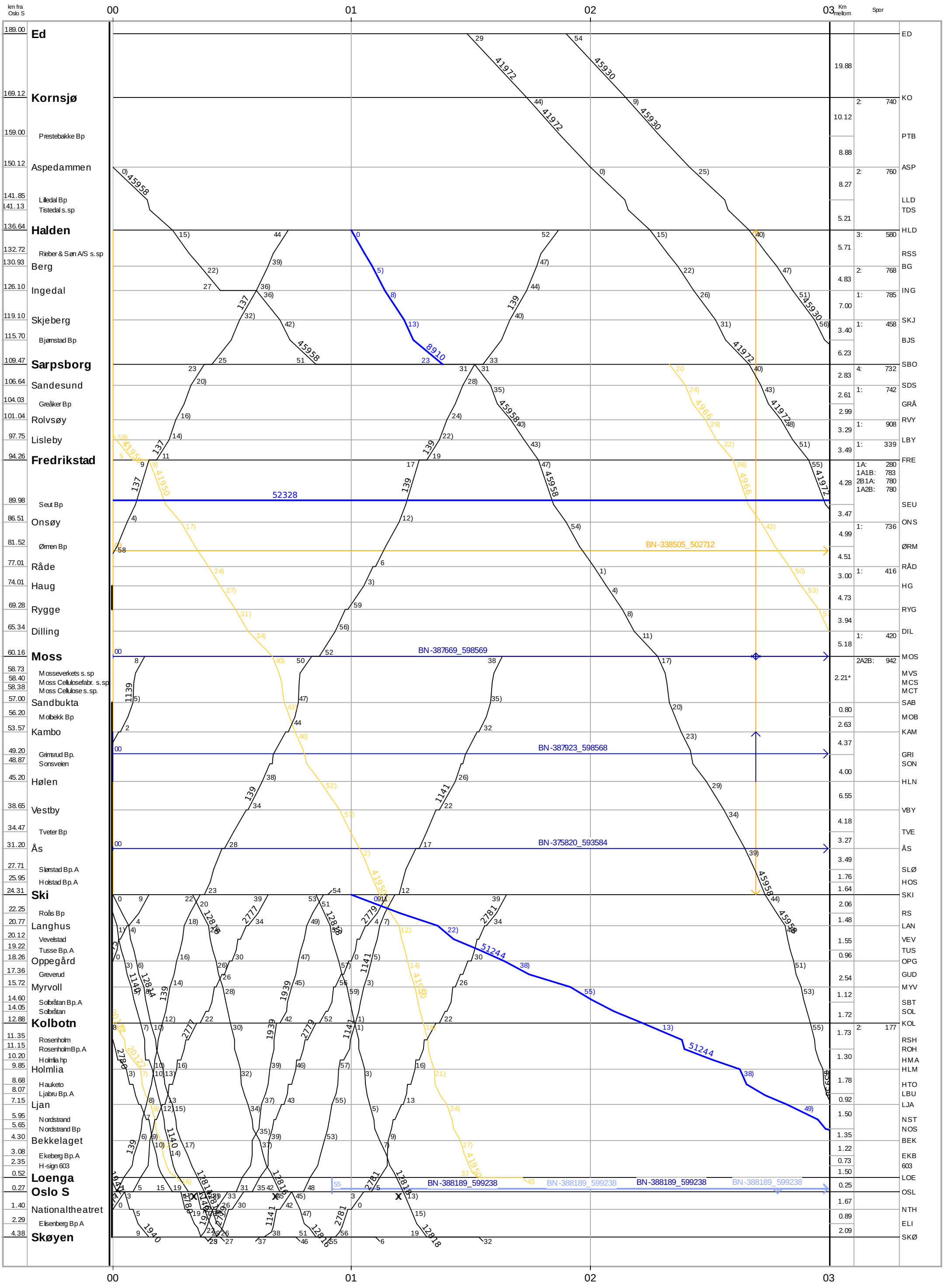
km fra Oslo S
00
01
02
03
Km mellom
Spor
189.00 Ed
169.12 Kornsjø
159.00 Prestebakke Bp
150.12 Aspedammen
141.85 Lilledal Bp
141.13 Tistedal s. sp
136.64 Halden
132.72 Rieber & Søn A/S s. sp
130.93 Berg
126.10 Ingedal
119.10 Skjeberg
115.70 Bjørnstad Bp
109.47 Sarpsborg
106.64 Sandesund
104.03 Greåker Bp
101.04 Rolvsøy
97.75 Lisleby
94.26 Fredrikstad
89.98 Seut Bp
86.51 Onsøy
81.52 Ørmen Bp
77.01 Råde
74.01 Haug
69.28 Rygge
65.34 Dilling
60.16 Moss
58.73 Mosseverkets s. sp
58.40 Moss Cellulosefabr. s. sp
58.38 Moss Cellulose s. sp.
57.00 Sandbukta
56.20 Molbekk Bp
53.57 Kambo
49.20 Grimsrud Bp.
48.87 Sonsveien
45.20 Hølen
38.65 Vestby
34.47 Tveter Bp
31.20 Ås
27.71 Slørstad Bp. A
25.95 Holstad Bp. A
24.31 Ski
22.25 Roås Bp
20.77 Langhus
20.12 Vevelstad
19.22 Tusse Bp. A
18.26 Oppegård
17.36 Greverud
15.72 Myrvoll
14.60 Solbråtan Bp. A
14.05 Solbråtan
12.88 Kolbotn
11.35 Rosenholm
11.15 Rosenholm Bp. A
10.20 Holmlia hp
9.85 Holmlia
8.68 Hauketo
8.07 Ljabru Bp. A
7.15 Ljan
5.95 Nordstrand
5.65 Nordstrand Bp
4.30 Bekkelaget
3.08 Ekeberg Bp. A
2.35 H-sign 603
0.52 Loenga
0.27 Oslo S
1.40 Nationaltheatret
2.29 Elisenberg Bp A
4.38 Skøyen
19.88
10.12
8.88
8.27
5.21
5.71
4.83
7.00
3.40
6.23
2.83
2.61
2.99
3.29
3.49
4.28
3.47
4.99
4.51
3.00
4.73
3.94
5.18
2.21*
0.80
2.63
4.37
4.00
6.55
4.18
3.27
3.49
1.76
1.64
2.06
1.48
1.55
0.96
2.54
1.12
1.72
1.73
1.30
1.78
0.92
1.50
1.35
1.22
0.73
1.50
0.25
1.67
0.89
2.09
ED
KO
PTB
ASP
LLD
TDS
HLD
RSS
BG
ING
SKJ
BJS
SBO
SDS
GRÅ
RVY
LBY
FRE
SEU
ONS
ØRM
RÅD
HG
RYG
DIL
MOS
MVS
MCS
MCT
SAB
MOB
KAM
GRI
SON
HLN
VBY
TVE
ÅS
SLØ
HOS
SKI
RS
LAN
VEV
TUS
OPG
GUD
MYV
SBT
SOL
KOL
RSH
ROH
HMA
HLM
HTO
LBU
LJA
NST
NOS
BEK
EKB
603
LOE
OSL
NTH
ELI
SKØ
2: 740
2: 760
3: 580
2: 768
1: 785
1: 458
4: 732
1: 742
1: 908
1: 339
1A: 280
1A1B: 783
2B1A: 780
1A2B: 780
1: 736
1: 416
1: 420
2A2B: 942
2: 177
52328
BN-338505_502712
BN-387669_598569
BN-387923_598568
BN-375820_593584
BN-388189_599238
BN-388189_599238
BN-388189_599238
BN-388189_599238
41972
45930
45958
41950
4966
8910
51244
137
139
1139
1140
1141
1939
1940
2777
2779
2781
2788
2815
2816
2818
20122

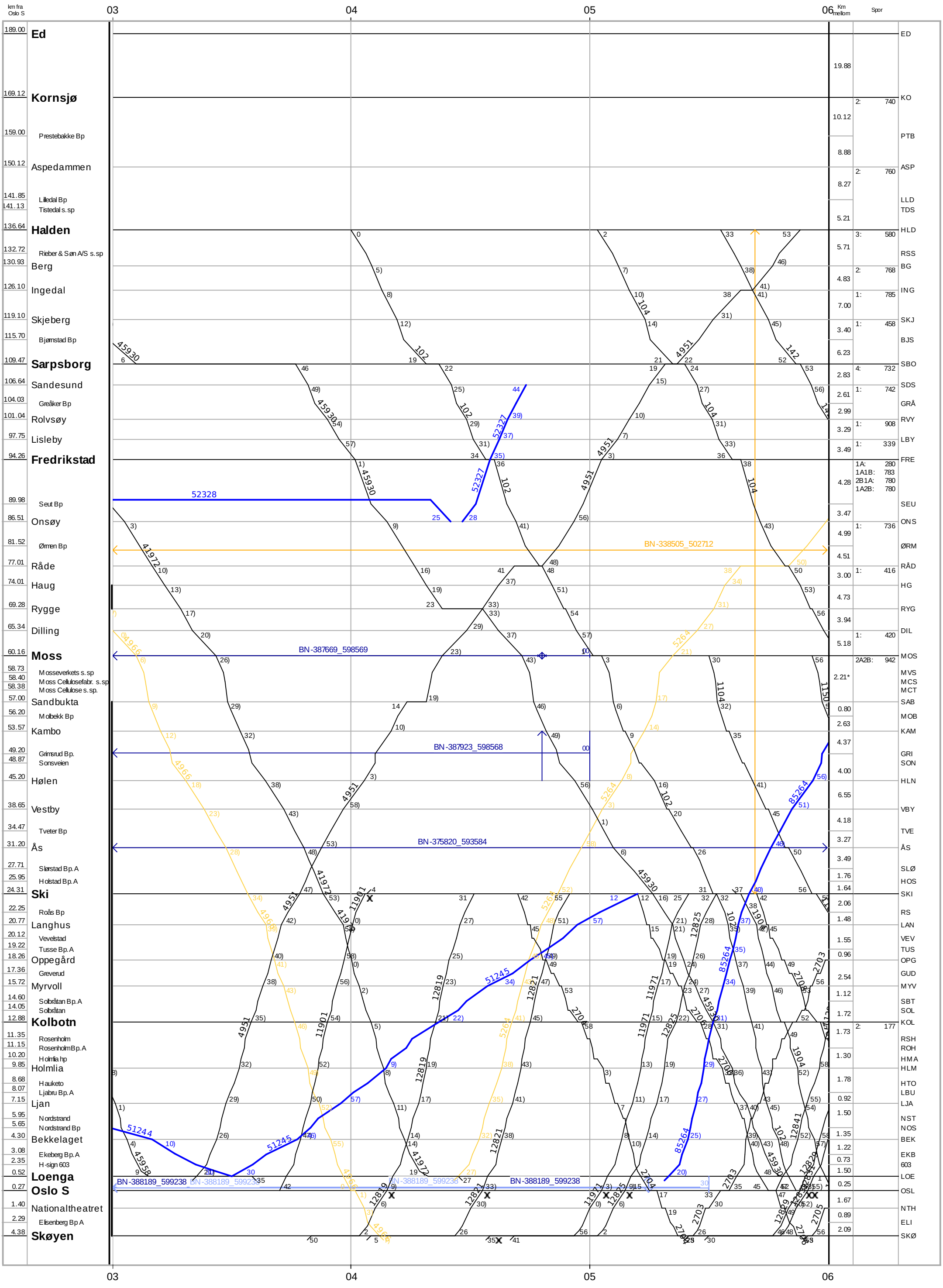
km fra Oslo S
03
04
05
06
Km mellom
Spor
189.00 Ed
169.12 Kornsjø
159.00 Prestebakke Bp
150.12 Aspedammen
141.85 Lilledal Bp
141.13 Tistedal s.sp
136.64 Halden
132.72 Rieber & Søn A/S s.sp
130.93 Berg
126.10 Ingedal
119.10 Skjeberg
115.70 Bjørnstad Bp
109.47 Sarpsborg
106.64 Sandesund
104.03 Greåker Bp
101.04 Rolvsøy
97.75 Lisleby
94.26 Fredrikstad
89.98 Seut Bp
86.51 Onsøy
81.52 Ørmen Bp
77.01 Råde
74.01 Haug
69.28 Rygge
65.34 Dilling
60.16 Moss
58.73 Mosseverkets s.sp
58.40 Moss Cellulosefabr. s.sp
58.38 Moss Cellulose s.sp.
57.00 Sandbukta
56.20 Molbekk Bp
53.57 Kambo
49.20 Grimsrud Bp.
48.87 Sonsveien
45.20 Hølen
38.65 Vestby
34.47 Tveter Bp
31.20 Ås
27.71 Slørstad Bp.A
25.95 Holstad Bp.A
24.31 Ski
22.25 Roås Bp
20.77 Langhus
20.12 Vevelstad
19.22 Tusse Bp.A
18.26 Oppegård
17.36 Greverud
15.72 Myrvoll
14.60 Solbråtan Bp.A
14.05 Solbråtan
12.88 Kolbotn
11.35 Rosenholm
11.15 Rosenholm Bp.A
10.20 Holmlia hp
9.85 Holmlia
8.68 Hauketo
8.07 Ljabru Bp.A
7.15 Ljan
5.95 Nordstrand
5.65 Nordstrand Bp
4.30 Bekkelaget
3.08 Ekeberg Bp.A
2.35 H-sign 603
0.52 Loenga
0.27 Oslo S
1.40 Nationaltheatret
2.29 Elisenberg Bp A
4.38 Skøyen
ED
KO
PTB
ASP
LLD
TDS
HLD
RSS
BG
ING
SKJ
BJS
SBO
SDS
GRÅ
RVY
LBY
FRE
SEU
ONS
ØRM
RÅD
HG
RYG
DIL
MOS
MVS
MCS
MCT
SAB
MOB
KAM
GRI
SON
HLN
VBY
TVE
ÅS
SLØ
HOS
SKI
RS
LAN
VEV
TUS
OPG
GUD
MYV
SBT
SOL
KOL
RSH
ROH
HMA
HLM
HTO
LBU
LJA
NST
NOS
BEK
EKB
603
LOE
OSL
NTH
ELI
SKØ
19.88
10.12
8.88
8.27
5.21
5.71
4.83
7.00
3.40
6.23
2.83
2.61
2.99
3.29
3.49
4.28
3.47
4.99
4.51
3.00
4.73
3.94
5.18
2.21*
0.80
2.63
4.37
4.00
6.55
4.18
3.27
3.49
1.76
1.64
2.06
1.48
1.55
0.96
2.54
1.12
1.72
1.73
1.30
1.78
0.92
1.50
1.35
1.22
0.73
1.50
0.25
1.67
0.89
2.09
2: 740
2: 760
3: 580
2: 768
1: 785
1: 458
4: 732
1: 742
1: 908
1: 339
1A: 280
1A1B: 783
2B1A: 780
1A2B: 780
1: 736
1: 416
1: 420
2A2B: 942
2: 177
BN-338505_502712
BN-387669_598569
BN-387923_598568
BN-375820_593584
BN-388189_599238

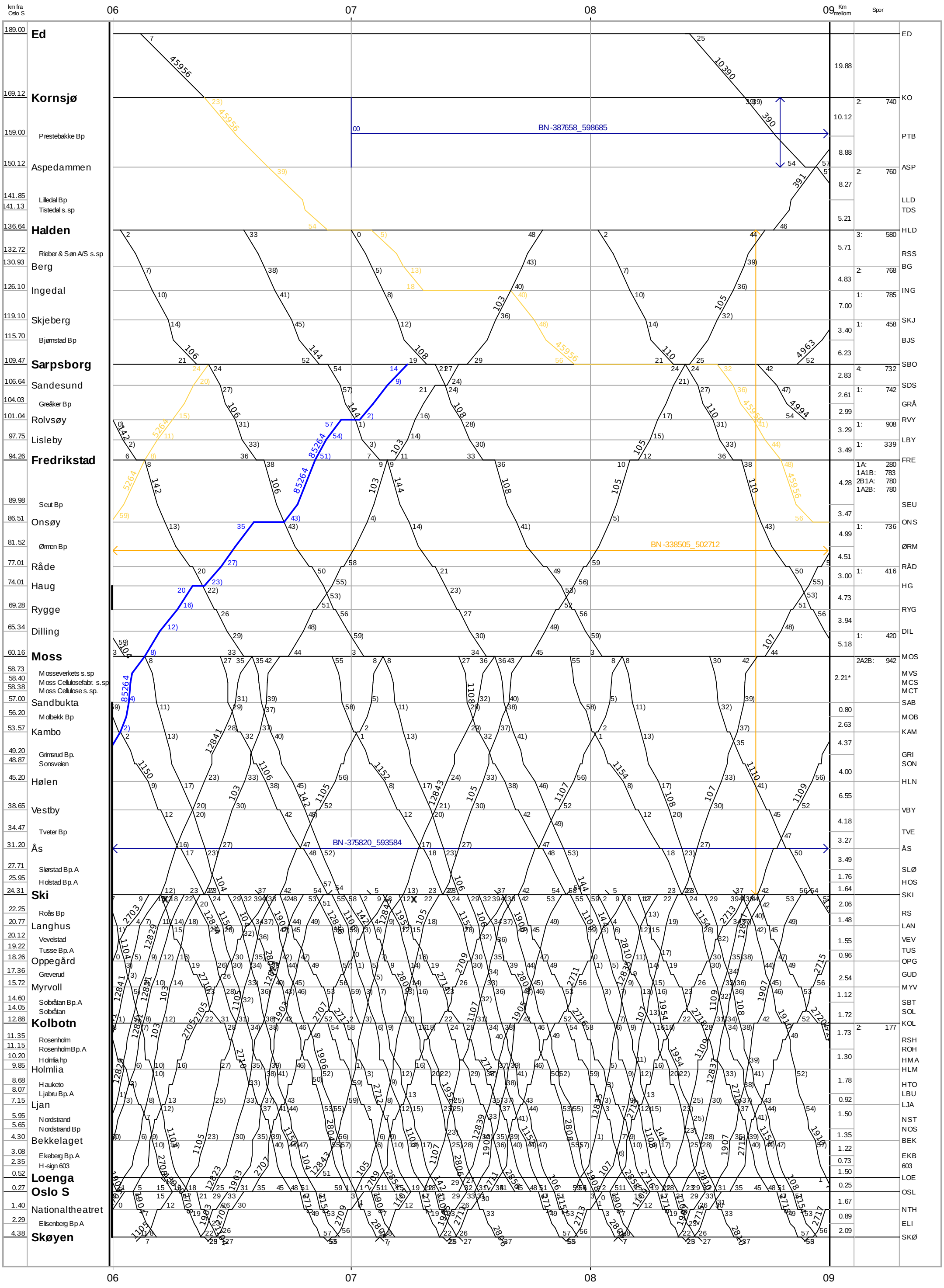
km fra Oslo S
06
07
08
09
Km mellom
Spor
189.00 Ed
169.12 Kornsjø
159.00 Prestebakke Bp
150.12 Aspedammen
141.85 Lillledal Bp
141.13 Tistedal s.sp
136.64 Halden
132.72 Rieber & Søn A/S s.sp
130.93 Berg
126.10 Ingedal
119.10 Skjeberg
115.70 Bjørnstad Bp
109.47 Sarpsborg
106.64 Sandesund
104.03 Greåker Bp
101.04 Rolvsøy
97.75 Lisleby
94.26 Fredrikstad
89.98 Seut Bp
86.51 Onsøy
81.52 Ørmen Bp
77.01 Råde
74.01 Haug
69.28 Rygge
65.34 Dilling
60.16 Moss
58.73 Mosseverkets s.sp
58.40 Moss Cellulosefabr. s.sp
58.38 Moss Cellulose s.sp.
57.00 Sandbukta
56.20 Molbekk Bp
53.57 Kambo
49.20 Grimsrud Bp.
48.87 Sonsveien
45.20 Hølen
38.65 Vestby
34.47 Tveter Bp
31.20 Ås
27.71 Slørstad Bp.A
25.95 Holstad Bp.A
24.31 Ski
22.25 Roås Bp
20.77 Langhus
20.12 Vevelstad
19.22 Tusse Bp.A
18.26 Oppegård
17.36 Greverud
15.72 Myrvoll
14.60 Solbråtan Bp.A
14.05 Solbråtan
12.88 Kolbotn
11.35 Rosenholm
11.15 Rosenholm Bp.A
10.20 Holmlia hp
9.85 Holmlia
8.68 Hauketo
8.07 Ljabru Bp.A
7.15 Ljan
5.95 Nordstrand
5.65 Nordstrand Bp
4.30 Bekkelaget
3.08 Ekeberg Bp.A
2.35 H-sign 603
0.52 Loenga
0.27 Oslo S
1.40 Nationaltheatret
2.29 Elisenberg Bp A
4.38 Skøyen
19.88
10.12
8.88
8.27
5.21
5.71
4.83
7.00
3.40
6.23
2.83
2.61
2.99
3.29
3.49
4.28
3.47
4.99
4.51
3.00
4.73
3.94
5.18
2.21*
0.80
2.63
4.37
4.00
6.55
4.18
3.27
3.49
1.76
1.64
2.06
1.48
1.55
0.96
2.54
1.12
1.72
1.73
1.30
1.78
0.92
1.50
1.35
1.22
0.73
1.50
0.25
1.67
0.89
2.09
ED
KO
PTB
ASP
LLD
TDS
HLD
RSS
BG
ING
SKJ
BJS
SBO
SDS
GRÅ
RVY
LBY
FRE
SEU
ONS
ØRM
RÅD
HG
RYG
DIL
MOS
MVS
MCS
MCT
SAB
MOB
KAM
GRI
SON
HLN
VBY
TVE
ÅS
SLØ
HOS
SKI
RS
LAN
VEV
TUS
OPG
GUD
MYV
SBT
SOL
KOL
RSH
ROH
HMA
HLM
HTO
LBU
LJA
NST
NOS
BEK
EKB
603
LOE
OSL
NTH
ELI
SKØ
BN-387658_598685
BN-338505_502712
BN-375820_593584

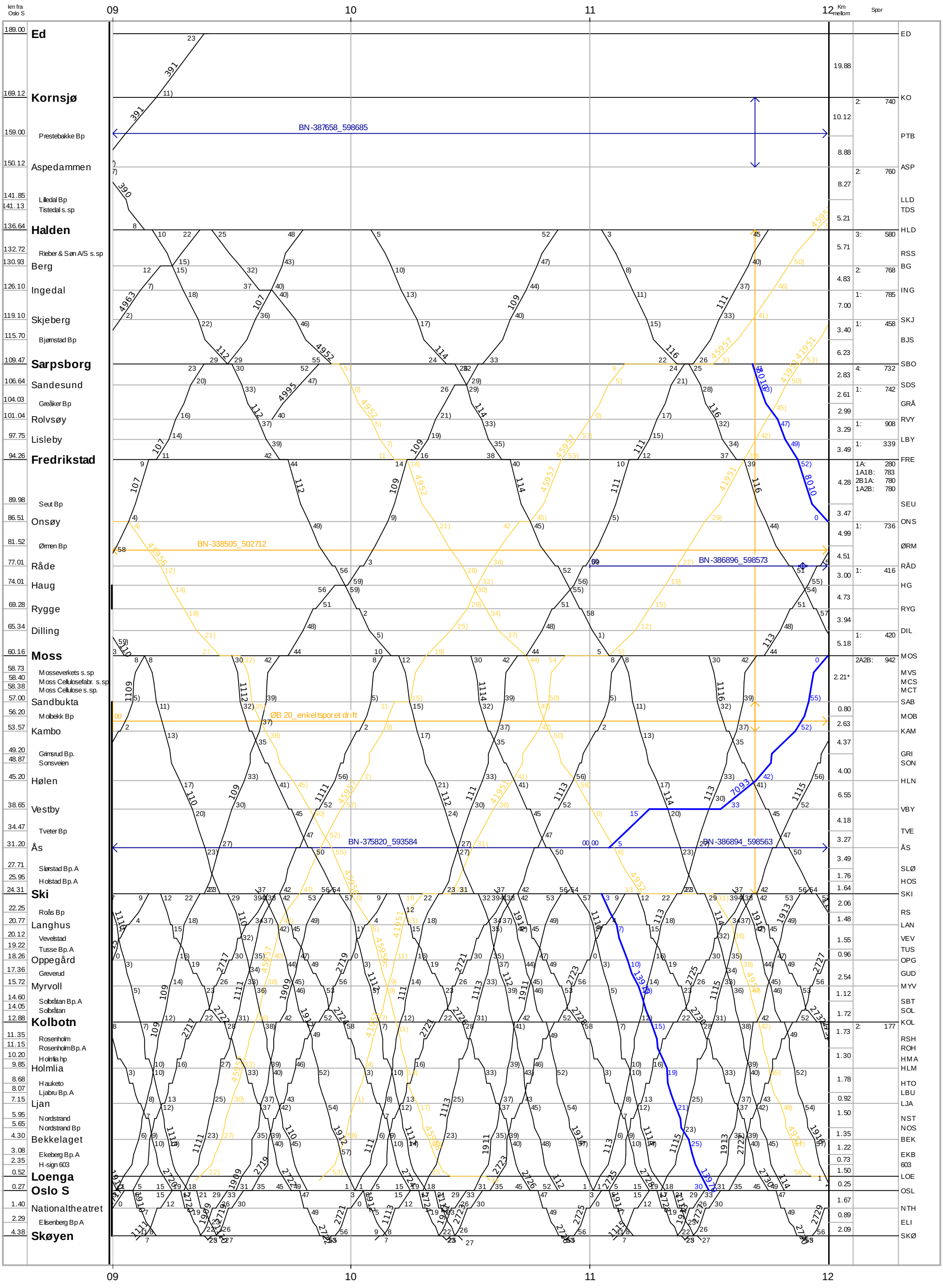
km fra Oslo S
09
10
11
12
Km mellom
Spor
Ed
Kornsjø
Prestebakke Bp
Aspedammen
Lilledal Bp
Tistedal s.sp
Halden
Rieber & Søn A/S s.sp
Berg
Ingedal
Skjeberg
Bjørnstad Bp
Sarpsborg
Sandesund
Greåker Bp
Rolvsøy
Lisleby
Fredrikstad
Seut Bp
Onsøy
Ørmen Bp
Råde
Haug
Rygge
Dilling
Moss
Mosseverkets s.sp
Moss Cellulosefabr. s.sp
Moss Cellulose s.sp.
Sandbukta
Molbekk Bp
Kambo
Grimsrud Bp.
Sonsveien
Hølen
Vestby
Tveter Bp
Ås
Slørstad Bp.A
Holstad Bp.A
Ski
Roås Bp
Langhus
Vevelstad
Tusse Bp.A
Oppegård
Greverud
Myrvoll
Solbråtan Bp.A
Solbråtan
Kolbotn
Rosenholm
RosenholmBp.A
Holmlia hp
Holmlia
Hauketo
Ljabru Bp.A
Ljan
Nordstrand
Nordstrand Bp
Bekkelaget
Ekeberg Bp.A
H-sign 603
Loenga
Oslo S
Nationaltheatret
Elisenberg Bp A
Skøyen
BN-387658_598685
BN-338505_502712
BN-386896_598573
ØB 20_enkeltsporet drift
BN-375820_593584
BN-386894_598563

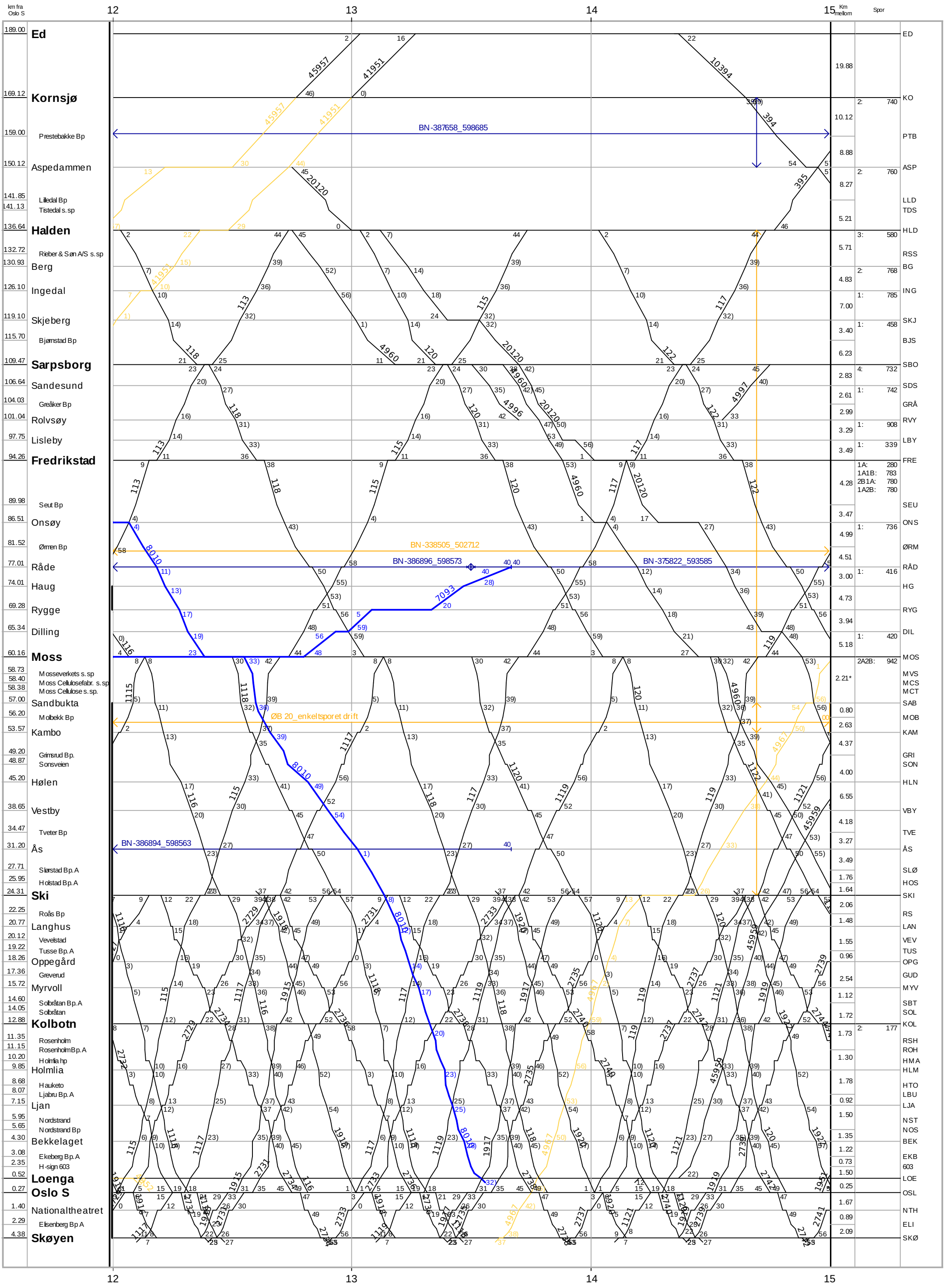
km fra Oslo S
12
13
14
15
Km mellom
Spor
189.00 Ed
169.12 Kornsjø
159.00 Prestebakke Bp
150.12 Aspedammen
141.85 Lilledal Bp
141.13 Tistedal s.sp
136.64 Halden
132.72 Rieber & Søn A/S s.sp
130.93 Berg
126.10 Ingedal
119.10 Skjeberg
115.70 Bjørnstad Bp
109.47 Sarpsborg
106.64 Sandesund
104.03 Greåker Bp
101.04 Rolvsøy
97.75 Lisleby
94.26 Fredrikstad
89.98 Seut Bp
86.51 Onsøy
81.52 Ørmen Bp
77.01 Råde
74.01 Haug
69.28 Rygge
65.34 Dilling
60.16 Moss
58.73 Mosseverkets s.sp
58.40 Moss Cellulosefabr. s.sp
58.38 Moss Cellulose s.sp.
57.00 Sandbukta
56.20 Molbekk Bp
53.57 Kambo
49.20 Grimsrud Bp.
48.87 Sonsveien
45.20 Hølen
38.65 Vestby
34.47 Tveter Bp
31.20 Ås
27.71 Slørstad Bp.A
25.95 Holstad Bp.A
24.31 Ski
22.25 Roås Bp
20.77 Langhus
20.12 Vevelstad
19.22 Tusse Bp.A
18.26 Oppegård
17.36 Greverud
15.72 Myrvoll
14.60 Solbråtan Bp.A
14.05 Solbråtan
12.88 Kolbotn
11.35 Rosenholm
11.15 RosenholmBp.A
10.20 Holmlia hp
9.85 Holmlia
8.68 Hauketo
8.07 Ljabru Bp.A
7.15 Ljan
5.95 Nordstrand
5.65 Nordstrand Bp
4.30 Bekkelaget
3.08 Ekeberg Bp.A
2.35 H-sign 603
0.52 Loenga
0.27 Oslo S
1.40 Nationaltheatret
2.29 Elisenberg Bp A
4.38 Skøyen
ED
KO
PTB
ASP
LLD
TDS
HLD
RSS
BG
ING
SKJ
BJS
SBO
SDS
GRÅ
RVY
LBY
FRE
SEU
ONS
ØRM
RÅD
HG
RYG
DIL
MOS
MVS
MCS
MCT
SAB
MOB
KAM
GRI
SON
HLN
VBY
TVE
ÅS
SLØ
HOS
SKI
RS
LAN
VEV
TUS
OPG
GUD
MYV
SBT
SOL
KOL
RSH
ROH
HMA
HLM
HTO
LBU
LJA
NST
NOS
BEK
EKB
603
LOE
OSL
NTH
ELI
SKØ
19.88
10.12
8.88
8.27
5.21
5.71
4.83
7.00
3.40
6.23
2.83
2.61
2.99
3.29
3.49
4.28
3.47
4.99
4.51
3.00
4.73
3.94
5.18
2.21*
0.80
2.63
4.37
4.00
6.55
4.18
3.27
3.49
1.76
1.64
2.06
1.48
1.55
0.96
2.54
1.12
1.72
1.73
1.30
1.78
0.92
1.50
1.35
1.22
0.73
1.50
0.25
1.67
0.89
2.09
2: 740
2: 760
3: 580
2: 768
1: 785
1: 458
4: 732
1: 742
1: 908
1: 339
1A: 280
1A1B: 783
2B1A: 780
1A2B: 780
1: 736
1: 416
1: 420
2A2B: 942
2: 177
BN-387658_598685
BN-338505_502712
BN-386896_598573
BN-375822_593585
ØB 20_enkeltsporet drift
BN-386894_598563
17.08.2017 11:16

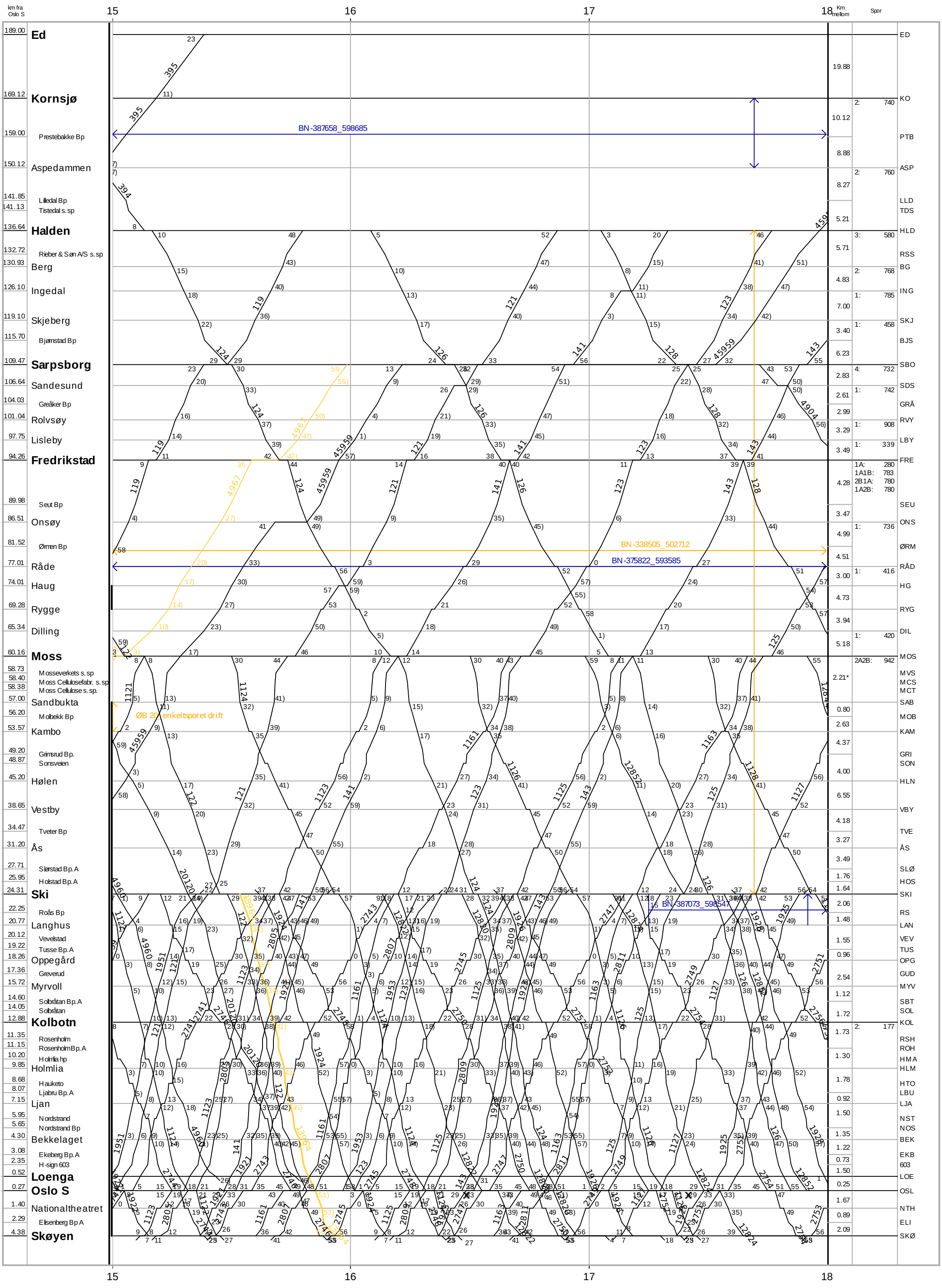
km fra Oslo S
15
16
17
18
Km mellom
Spor
189.00 Ed
169.12 Kornsjø
159.00 Prestebakke Bp
150.12 Aspedammen
141.85 Lilledal Bp
141.13 Tistedal s.sp
136.64 Halden
132.72 Rieber & Søn A/S s.sp
130.93 Berg
126.10 Ingedal
119.10 Skjeberg
115.70 Bjørnstad Bp
109.47 Sarpsborg
106.64 Sandesund
104.03 Greåker Bp
101.04 Rolvsøy
97.75 Lisleby
94.26 Fredrikstad
89.98 Seut Bp
86.51 Onsøy
81.52 Ørmen Bp
77.01 Råde
74.01 Haug
69.28 Rygge
65.34 Dilling
60.16 Moss
58.73 Mosseverkets s.sp
58.40 Moss Cellulosefabr. s.sp
58.38 Moss Cellulose s.sp.
57.00 Sandbukta
56.20 Molbekk Bp
53.57 Kambo
49.20 Grimsrud Bp.
48.87 Sonsveien
45.20 Hølen
38.65 Vestby
34.47 Tveter Bp
31.20 Ås
27.71 Slørstad Bp.A
25.95 Holstad Bp.A
24.31 Ski
22.25 Roås Bp
20.77 Langhus
20.12 Vevelstad
19.22 Tusse Bp.A
18.26 Oppegård
17.36 Greverud
15.72 Myrvoll
14.60 Solbråtan Bp.A
14.05 Solbråtan
12.88 Kolbotn
11.35 Rosenholm
11.15 Rosenholm Bp.A
10.20 Holmlia hp
9.85 Holmlia
8.68 Hauketo
8.07 Ljabru Bp.A
7.15 Ljan
5.95 Nordstrand
5.65 Nordstrand Bp
4.30 Bekkelaget
3.08 Ekeberg Bp.A
2.35 H-sign 603
0.52 Loenga
0.27 Oslo S
1.40 Nationaltheatret
2.29 Elisenberg Bp A
4.38 Skøyen
ED
KO
PTB
ASP
LLD
TDS
HLD
RSS
BG
ING
SKJ
BJS
SBO
SDS
GRÅ
RVY
LBY
FRE
SEU
ONS
ØRM
RÅD
HG
RYG
DIL
MOS
MVS
MCS
MCT
SAB
MOB
KAM
GRI
SON
HLN
VBY
TVE
ÅS
SLØ
HOS
SKI
RS
LAN
VEV
TUS
OPG
GUD
MYV
SBT
SOL
KOL
RSH
ROH
HMA
HLM
HTO
LBU
LJA
NST
NOS
BEK
EKB
603
LOE
OSL
NTH
ELI
SKØ
BN-387658_598685
BN-338505_502712
BN-375822_593585
BN-387073_598547
ØB 20 enkeltsporet drift

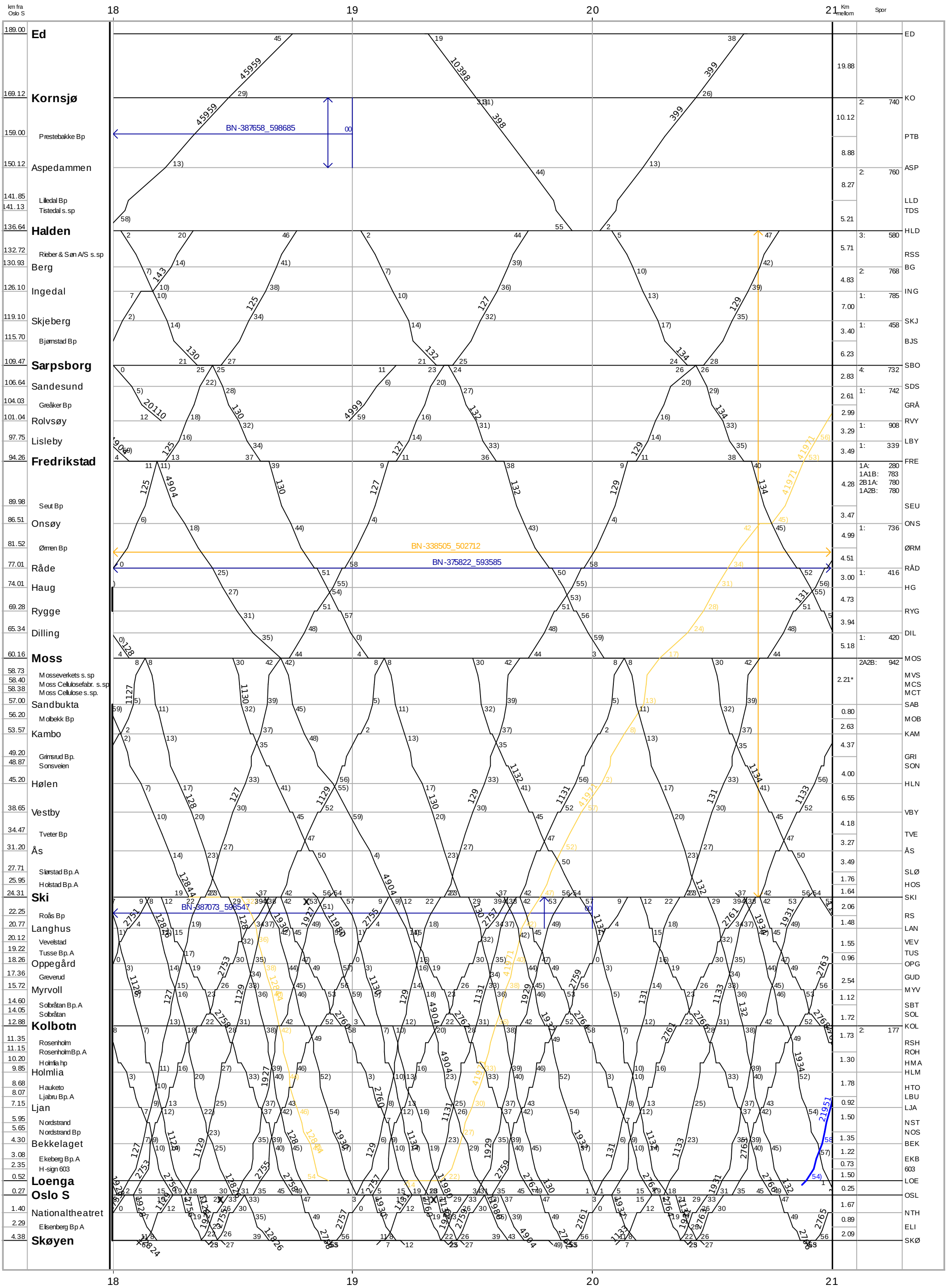
km fra Oslo S
18
19
20
21
Km mellom
Spor
189.00 Ed
169.12 Kornsjø
159.00 Prestebakke Bp
150.12 Aspedammen
141.85 Lilledal Bp
141.13 Tistedal s.sp
136.64 Halden
132.72 Rieber & Søn A/S s.sp
130.93 Berg
126.10 Ingedal
119.10 Skjeberg
115.70 Bjørnstad Bp
109.47 Sarpsborg
106.64 Sandesund
104.03 Greåker Bp
101.04 Rolvsøy
97.75 Lisleby
94.26 Fredrikstad
89.98 Seut Bp
86.51 Onsøy
81.52 Ørmen Bp
77.01 Råde
74.01 Haug
69.28 Rygge
65.34 Dilling
60.16 Moss
58.73 Mosseverkets s.sp
58.40 Moss Cellulosefabr. s.sp
58.38 Moss Cellulose s.sp.
57.00 Sandbukta
56.20 Molbekk Bp
53.57 Kambo
49.20 Grimsrud Bp.
48.87 Sonsveien
45.20 Hølen
38.65 Vestby
34.47 Tveter Bp
31.20 Ås
27.71 Slørstad Bp.A
25.95 Holstad Bp.A
24.31 Ski
22.25 Roås Bp
20.77 Langhus
20.12 Vevelstad
19.22 Tusse Bp.A
18.26 Oppegård
17.36 Greverud
15.72 Myrvoll
14.60 Solbråtan Bp.A
14.05 Solbråtan
12.88 Kolbotn
11.35 Rosenholm
11.15 RosenholmBp.A
10.20 Holmlia hp
9.85 Holmlia
8.68 Hauketo
8.07 Ljabru Bp.A
7.15 Ljan
5.95 Nordstrand
5.65 Nordstrand Bp
4.30 Bekkelaget
3.08 Ekeberg Bp.A
2.35 H-sign 603
0.52 Loenga
0.27 Oslo S
1.40 Nationaltheatret
2.29 Elisenberg Bp A
4.38 Skøyen
19.88
10.12
8.88
8.27
5.21
5.71
4.83
7.00
3.40
6.23
2.83
2.61
2.99
3.29
3.49
4.28
3.47
4.99
4.51
3.00
4.73
3.94
5.18
2.21*
0.80
2.63
4.37
4.00
6.55
4.18
3.27
3.49
1.76
1.64
2.06
1.48
1.55
0.96
2.54
1.12
1.72
1.73
1.30
1.78
0.92
1.50
1.35
1.22
0.73
1.50
0.25
1.67
0.89
2.09
ED
KO
PTB
ASP
LLD
TDS
HLD
RSS
BG
ING
SKJ
BJS
SBO
SDS
GRÅ
RVY
LBY
FRE
SEU
ONS
ØRM
RÅD
HG
RYG
DIL
MOS
MVS
MCS
MCT
SAB
MOB
KAM
GRI
SON
HLN
VBY
TVE
ÅS
SLØ
HOS
SKI
RS
LAN
VEV
TUS
OPG
GUD
MYV
SBT
SOL
KOL
RSH
ROH
HMA
HLM
HTO
LBU
LJA
NST
NOS
BEK
EKB
603
LOE
OSL
NTH
ELI
SKØ
BN-387658_598685
BN-338505_502712
BN-375822_593585
BN-387073_598547

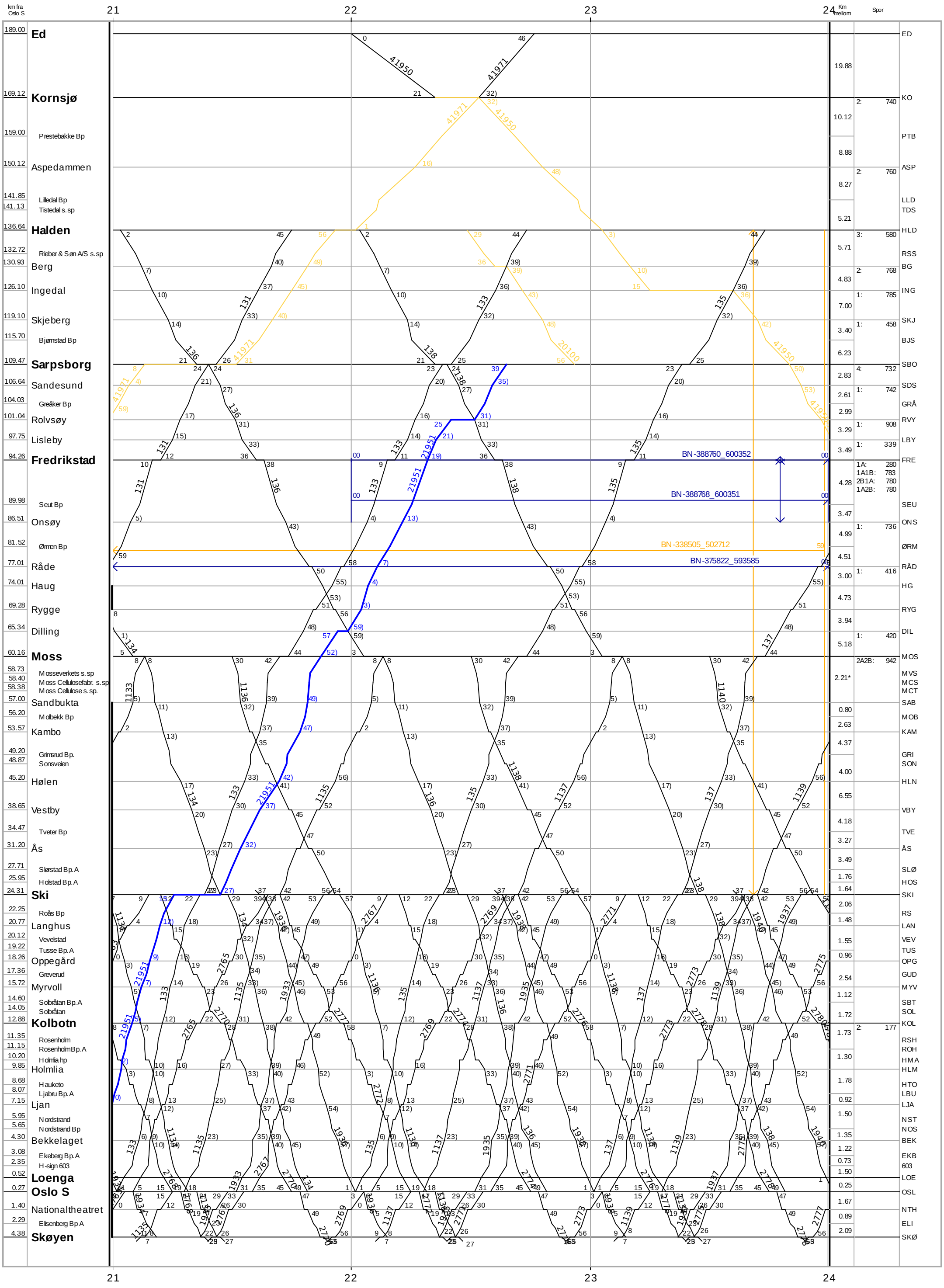
km fra Oslo S
21
22
23
24
Km mellom
Spor
189.00 Ed
169.12 Kornsjø
159.00 Prestebakke Bp
150.12 Aspedammen
141.85 Lilledal Bp
141.13 Tistedal s.sp
136.64 Halden
132.72 Rieber & Søn A/S s.sp
130.93 Berg
126.10 Ingedal
119.10 Skjeberg
115.70 Bjørnstad Bp
109.47 Sarpsborg
106.64 Sandesund
104.03 Greåker Bp
101.04 Rolvsøy
97.75 Lisleby
94.26 Fredrikstad
89.98 Seut Bp
86.51 Onsøy
81.52 Ørmen Bp
77.01 Råde
74.01 Haug
69.28 Rygge
65.34 Dilling
60.16 Moss
58.73 Mosseverkets s.sp
58.40 Moss Cellulosefabr. s.sp
58.38 Moss Cellulose s.sp.
57.00 Sandbukta
56.20 Molbekk Bp
53.57 Kambo
49.20 Grimsrud Bp.
48.87 Sonsveien
45.20 Hølen
38.65 Vestby
34.47 Tveter Bp
31.20 Ås
27.71 Slørstad Bp.A
25.95 Holstad Bp.A
24.31 Ski
22.25 Roås Bp
20.77 Langhus
20.12 Vevelstad
19.22 Tusse Bp.A
18.26 Oppegård
17.36 Greverud
15.72 Myrvoll
14.60 Solbråtan Bp.A
14.05 Solbråtan
12.88 Kolbotn
11.35 Rosenholm
11.15 Rosenholm Bp.A
10.20 Holmlia hp
9.85 Holmlia
8.68 Hauketo
8.07 Ljabru Bp.A
7.15 Ljan
5.95 Nordstrand
5.65 Nordstrand Bp
4.30 Bekkelaget
3.08 Ekeberg Bp.A
2.35 H-sign 603
0.52 Loenga
0.27 Oslo S
1.40 Nationaltheatret
2.29 Elisenberg Bp A
4.38 Skøyen
19.88
10.12
8.88
8.27
5.21
5.71
4.83
7.00
3.40
6.23
2.83
2.61
2.99
3.29
3.49
4.28
3.47
4.99
4.51
3.00
4.73
3.94
5.18
2.21*
0.80
2.63
4.37
4.00
6.55
4.18
3.27
3.49
1.76
1.64
2.06
1.48
1.55
0.96
2.54
1.12
1.72
1.73
1.30
1.78
0.92
1.50
1.35
1.22
0.73
1.50
0.25
1.67
0.89
2.09
ED
KO
PTB
ASP
LLD
TDS
HLD
RSS
BG
ING
SKJ
BJS
SBO
SDS
GRÅ
RVY
LBY
FRE
SEU
ONS
ØRM
RÅD
HG
RYG
DIL
MOS
MVS
MCS
MCT
SAB
MOB
KAM
GRI
SON
HLN
VBY
TVE
ÅS
SLØ
HOS
SKI
RS
LAN
VEV
TUS
OPG
GUD
MYV
SBT
SOL
KOL
RSH
ROH
HMA
HLM
HTO
LBU
LJA
NST
NOS
BEK
EKB
603
LOE
OSL
NTH
ELI
SKØ
2: 740
2: 760
3: 580
2: 768
1: 785
1: 458
4: 732
1: 742
1: 908
1: 339
1A: 280
1A1B: 783
2B1A: 780
1A2B: 780
1: 736
1: 416
1: 420
2A2B: 942
2: 177
BN-388760_600352
BN-388768_600351
BN-338505_502712
BN-375822_593585