BANE NOR

Rutetermin 17.0
BLAD NR. 10, EIDSVOLL - DOMBÅS

søndag 11.12.2016 - lørdag 09.12.2017
torsdag, 13. juli 2017

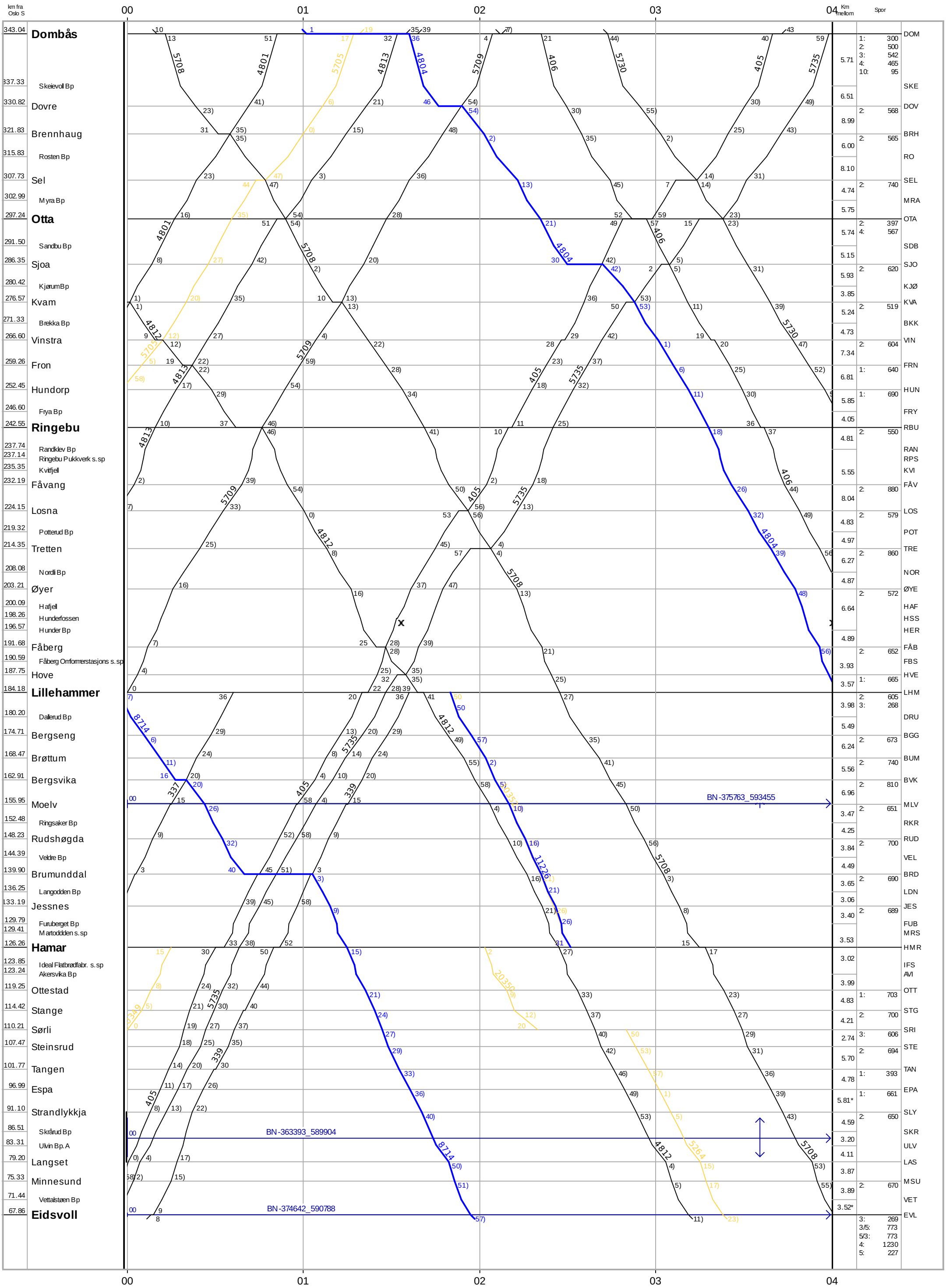

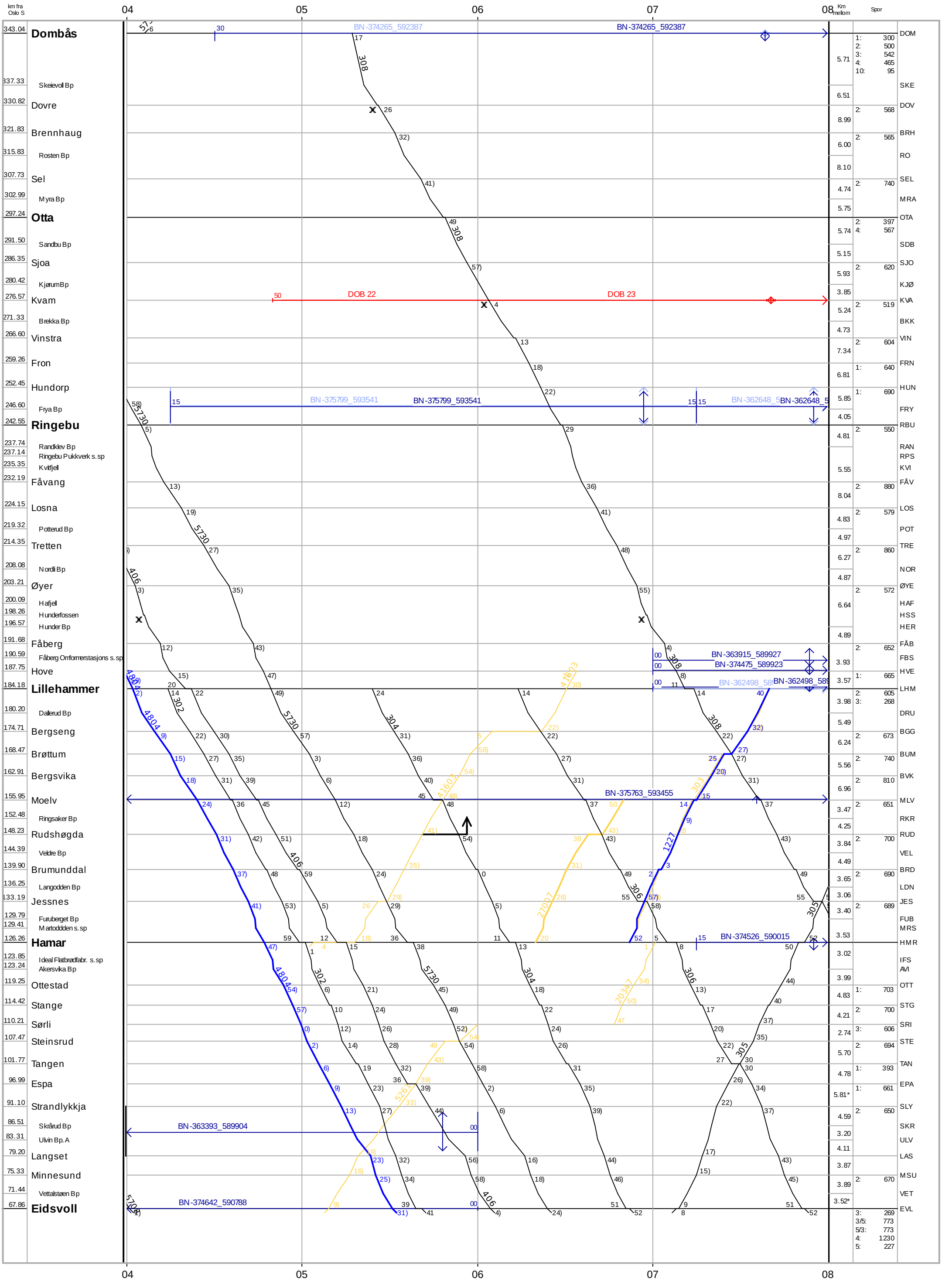
km fra Oslo S
04
05
06
07
08
Km mellom
Spor
343.04 Dombås
337.33 Skeievoll Bp
330.82 Dovre
321.83 Brennhaug
315.83 Rosten Bp
307.73 Sel
302.99 Myra Bp
297.24 Otta
291.50 Sandbu Bp
286.35 Sjoa
280.42 Kjørum Bp
276.57 Kvam
271.33 Brekka Bp
266.60 Vinstra
259.26 Fron
252.45 Hundorp
246.60 Frya Bp
242.55 Ringebu
237.74 Randklev Bp
237.14 Ringebu Pukkverk s.sp
235.35 Kvitfjell
232.19 Fåvang
224.15 Losna
219.32 Potterud Bp
214.35 Tretten
208.08 Nordli Bp
203.21 Øyer
200.09 Hafjell
198.26 Hunderfossen
196.57 Hunder Bp
191.68 Fåberg
190.59 Fåberg Omformerstasjons s.sp
187.75 Hove
184.18 Lillehammer
180.20 Dallerud Bp
174.71 Bergseng
168.47 Brøttum
162.91 Bergsvika
155.95 Moelv
152.48 Ringsaker Bp
148.23 Rudshøgda
144.39 Veldre Bp
139.90 Brumunddal
136.25 Langodden Bp
133.19 Jessnes
129.79 Furuberget Bp
129.41 Martoddden s.sp
126.26 Hamar
123.85 Ideal Flatbrødfabr. s.sp
123.24 Akersvika Bp
119.25 Ottestad
114.42 Stange
110.21 Sørli
107.47 Steinsrud
101.77 Tangen
96.99 Espa
91.10 Strandlykkja
86.51 Skrårud Bp
83.31 Ulvin Bp. A
79.20 Langset
75.33 Minnesund
71.44 Vettalstøen Bp
67.86 Eidsvoll
BN-374265_592387
BN-375799_593541
BN-362648_5
BN-363915_589927
BN-374475_589923
BN-362498_58
BN-375763_593455
BN-374526_590015
BN-363393_589904
BN-374642_590788
DOB 22
DOB 23
5.71
6.51
8.99
6.00
8.10
4.74
5.75
5.74
5.15
5.93
3.85
5.24
4.73
7.34
6.81
5.85
4.05
4.81
5.55
8.04
4.83
4.97
6.27
4.87
6.64
4.89
3.93
3.57
3.98
5.49
6.24
5.56
6.96
3.47
4.25
3.84
4.49
3.65
3.06
3.40
3.53
3.02
3.99
4.83
4.21
2.74
5.70
4.78
5.81*
4.59
3.20
4.11
3.87
3.89
3.52*
DOM
SKE
DOV
BRH
RO
SEL
MRA
OTA
SDB
SJO
KJØ
KVA
BKK
VIN
FRN
HUN
FRY
RBU
RAN
RPS
KVI
FÅV
LOS
POT
TRE
NOR
ØYE
HAF
HSS
HER
FÅB
FBS
HVE
LHM
DRU
BGG
BUM
BVK
MLV
RKR
RUD
VEL
BRD
LDN
JES
FUB
MRS
HMR
IFS
AVI
OTT
STG
SRI
STE
TAN
EPA
SLY
SKR
ULV
LAS
MSU
VET
EVL
1: 300
2: 500
3: 542
4: 465
10: 95
2: 568
2: 565
2: 740
2: 397
4: 567
2: 620
2: 519
2: 604
1: 640
1: 690
2: 550
2: 880
2: 579
2: 860
2: 572
2: 652
1: 665
2: 605
3: 268
2: 673
2: 740
2: 810
2: 651
2: 700
2: 690
2: 689
1: 703
2: 700
3: 606
2: 694
1: 393
1: 661
2: 650
2: 670
3: 269
3/5: 773
5/3: 773
4: 1230
5: 227

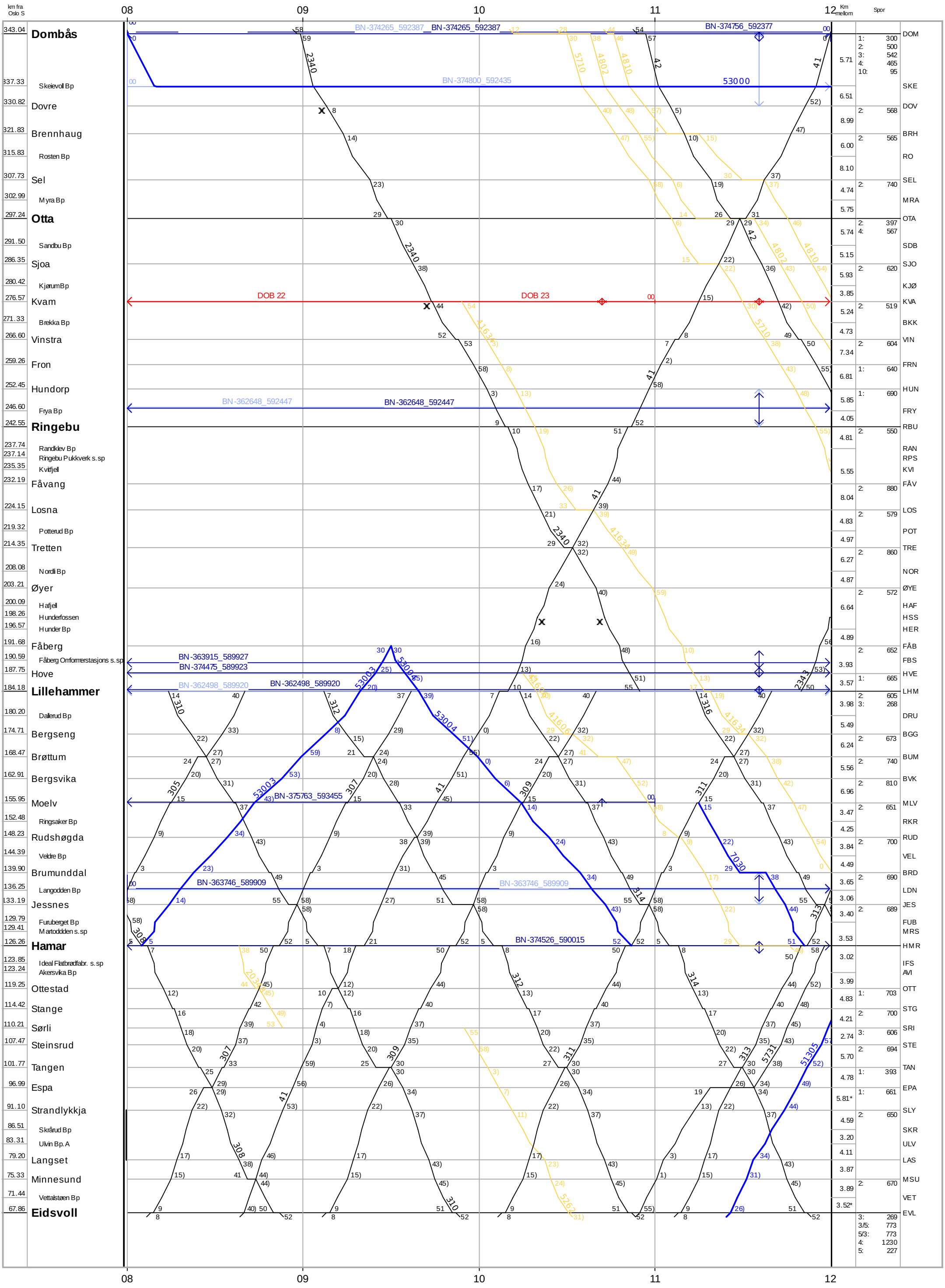
km fra Oslo S
08
09
10
11
12
Km mellom
Spor
343.04 Dombås
337.33 Skeievoll Bp
330.82 Dovre
321.83 Brennhaug
315.83 Rosten Bp
307.73 Sel
302.99 Myra Bp
297.24 Otta
291.50 Sandbu Bp
286.35 Sjoa
280.42 Kjørum Bp
276.57 Kvam
271.33 Brekka Bp
266.60 Vinstra
259.26 Fron
252.45 Hundorp
246.60 Frya Bp
242.55 Ringebu
237.74 Randklev Bp
237.14 Ringebu Pukkverk s.sp
235.35 Kvitfjell
232.19 Fåvang
224.15 Losna
219.32 Potterud Bp
214.35 Tretten
208.08 Nordli Bp
203.21 Øyer
200.09 Hafjell
198.26 Hunderfossen
196.57 Hunder Bp
191.68 Fåberg
190.59 Fåberg Omformerstasjons s.sp
187.75 Hove
184.18 Lillehammer
180.20 Dallerud Bp
174.71 Bergseng
168.47 Brøttum
162.91 Bergsvika
155.95 Moelv
152.48 Ringsaker Bp
148.23 Rudshøgda
144.39 Veldre Bp
139.90 Brumunddal
136.25 Langodden Bp
133.19 Jessnes
129.79 Furuberget Bp
129.41 Martoddden s.sp
126.26 Hamar
123.85 Ideal Flatbrødfabr. s.sp
123.24 Akersvika Bp
119.25 Ottestad
114.42 Stange
110.21 Sørli
107.47 Steinsrud
101.77 Tangen
96.99 Espa
91.10 Strandlykkja
86.51 Skårud Bp
83.31 Ulvin Bp.A
79.20 Langset
75.33 Minnesund
71.44 Vettalstøen Bp
67.86 Eidsvoll
DOM
SKE
DOV
BRH
RO
SEL
MRA
OTA
SDB
SJO
KJØ
KVA
BKK
VIN
FRN
HUN
FRY
RBU
RAN
RPS
KVI
FÅV
LOS
POT
TRE
NOR
ØYE
HAF
HSS
HER
FÅB
FBS
HVE
LHM
DRU
BGG
BUM
BVK
MLV
RKR
RUD
VEL
BRD
LDN
JES
FUB
MRS
HMR
IFS
AVI
OTT
STG
SRI
STE
TAN
EPA
SLY
SKR
ULV
LAS
MSU
VET
EVL
BN-374265_592387
BN-374265_592387
BN-374756_592377
BN-374800_592435
53000
DOB 22
DOB 23
BN-362648_592447
BN-362648_592447
BN-363915_589927
BN-374475_589923
BN-362498_589920
BN-362498_589920
BN-375763_593455
BN-363746_589909
BN-363746_589909
BN-374526_590015
1: 300
2: 500
3: 542
4: 465
10: 95
2: 568
2: 565
2: 740
2: 397
4: 567
2: 620
2: 519
2: 604
1: 640
1: 690
2: 550
2: 880
2: 579
2: 860
2: 572
2: 652
1: 665
2: 605
3: 268
2: 673
2: 740
2: 810
2: 651
2: 700
2: 690
2: 689
1: 703
2: 700
3: 606
2: 694
1: 393
1: 661
2: 650
2: 670
3: 269
3/5: 773
5/3: 773
4: 1230
5: 227

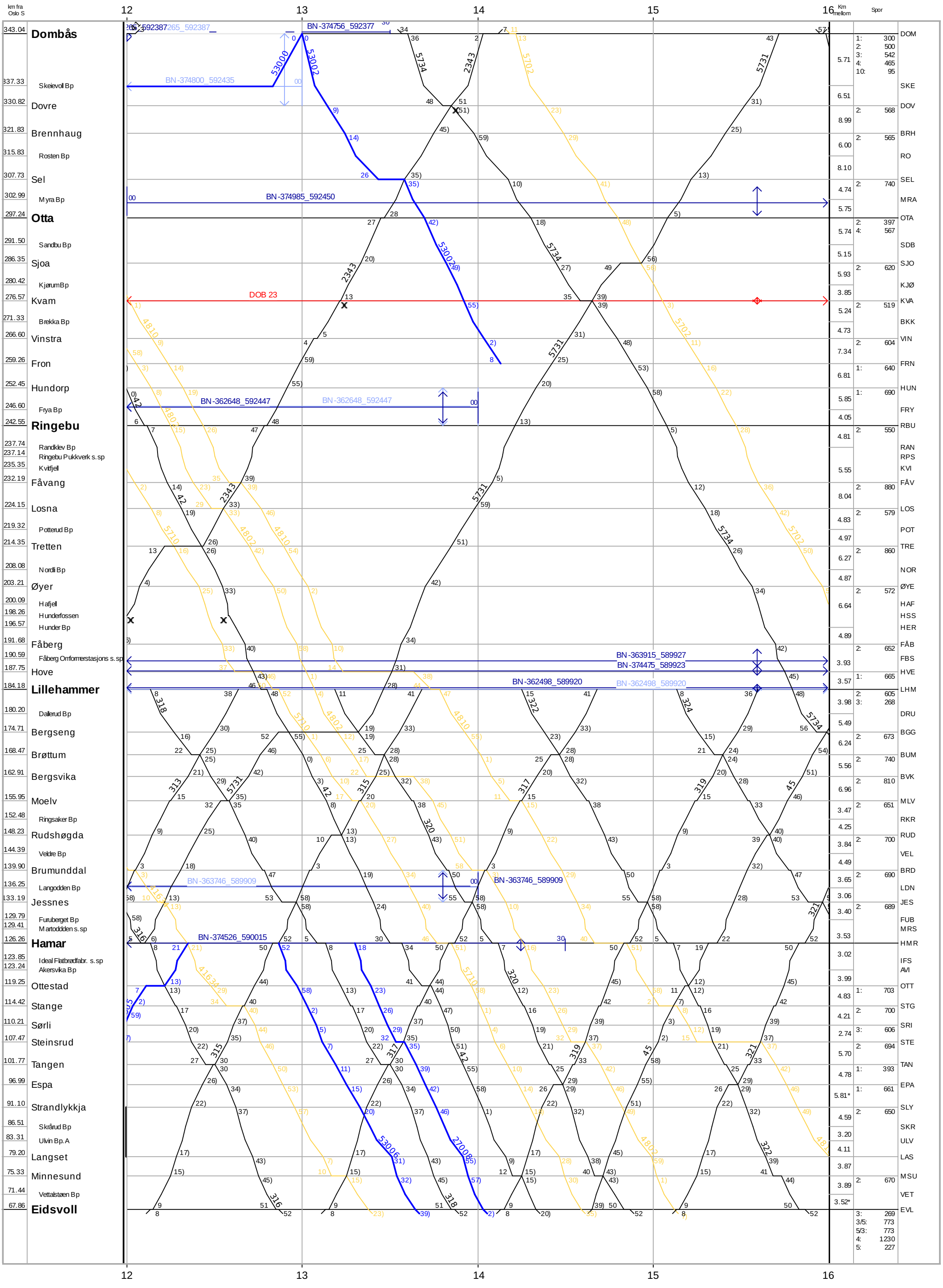
km fra Oslo S
12
13
14
15
16
Km mellom
Spor
343.04 Dombås
337.33 Skeievoll Bp
330.82 Dovre
321.83 Brennhaug
315.83 Rosten Bp
307.73 Sel
302.99 Myra Bp
297.24 Otta
291.50 Sandbu Bp
286.35 Sjoa
280.42 Kjørum Bp
276.57 Kvam
271.33 Brekka Bp
266.60 Vinstra
259.26 Fron
252.45 Hundorp
246.60 Frya Bp
242.55 Ringebu
237.74 Randklev Bp
237.14 Ringebu Pukkverk s.sp
235.35 Kvitfjell
232.19 Fåvang
224.15 Losna
219.32 Potterud Bp
214.35 Tretten
208.08 Nordli Bp
203.21 Øyer
200.09 Hafjell
198.26 Hunderfossen
196.57 Hunder Bp
191.68 Fåberg
190.59 Fåberg Omformerstasjons s.sp
187.75 Hove
184.18 Lillehammer
180.20 Dallerud Bp
174.71 Bergseng
168.47 Brøttum
162.91 Bergsvika
155.95 Moelv
152.48 Ringsaker Bp
148.23 Rudshøgda
144.39 Veldre Bp
139.90 Brumunddal
136.25 Langodden Bp
133.19 Jessnes
129.79 Furuberget Bp
129.41 Martoddden s.sp
126.26 Hamar
123.85 Ideal Flatbrødfabr. s.sp
123.24 Akersvika Bp
119.25 Ottestad
114.42 Stange
110.21 Sørli
107.47 Steinsrud
101.77 Tangen
96.99 Espa
91.10 Strandlykkja
86.51 Skårud Bp
83.31 Ulvin Bp. A
79.20 Langset
75.33 Minnesund
71.44 Vettalstøen Bp
67.86 Eidvoll
DOM
SKE
DOV
BRH
RO
SEL
MRA
OTA
SDB
SJO
KJØ
KVA
BKK
VIN
FRN
HUN
FRY
RBU
RAN
RPS
KVI
FÅV
LOS
POT
TRE
NOR
ØYE
HAF
HSS
HER
FÅB
FBS
HVE
LHM
DRU
BGG
BUM
BVK
MLV
RKR
RUD
VEL
BRD
LDN
JES
FUB
MRS
HMR
IFS
AVI
OTT
STG
SRI
STE
TAN
EPA
SLY
SKR
ULV
LAS
MSU
VET
EVL
DOB 23
BN-374756_592377
BN-374800_592435
BN-374985_592450
BN-362648_592447
BN-363915_589927
BN-374475_589923
BN-362498_589920
BN-363746_589909
BN-374526_590015
Operativ
TPS4.11.310
12.07.2017 16:57

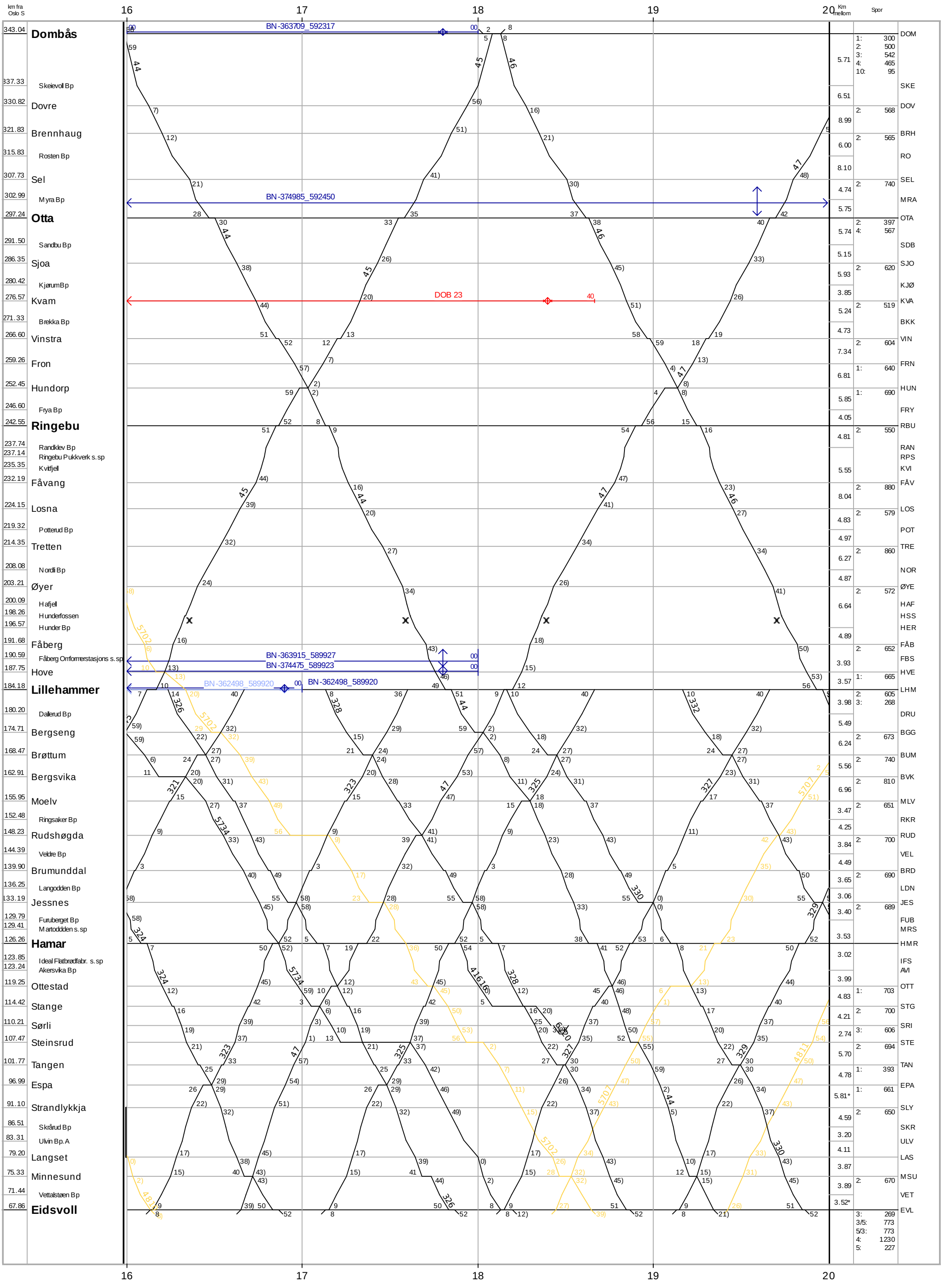
km fra Oslo S
16
17
18
19
20
Km mellom
Spor
343.04 Dombås
337.33 Skeievoll Bp
330.82 Dovre
321.83 Brennhaug
315.83 Rosten Bp
307.73 Sel
302.99 Myra Bp
297.24 Otta
291.50 Sandbu Bp
286.35 Sjoa
280.42 Kjørum Bp
276.57 Kvam
271.33 Brekka Bp
266.60 Vinstra
259.26 Fron
252.45 Hundorp
246.60 Frya Bp
242.55 Ringebu
237.74 Randklev Bp
237.14 Ringebu Pukkverk s.sp
235.35 Kvitfjell
232.19 Fåvang
224.15 Losna
219.32 Potterud Bp
214.35 Tretten
208.08 Nordli Bp
203.21 Øyer
200.09 Hafjell
198.26 Hunderfossen
196.57 Hunder Bp
191.68 Fåberg
190.59 Fåberg Omformerstasjons s.sp
187.75 Hove
184.18 Lillehammer
180.20 Dallerud Bp
174.71 Bergseng
168.47 Brøttum
162.91 Bergsvika
155.95 Moelv
152.48 Ringsaker Bp
148.23 Rudshøgda
144.39 Veldre Bp
139.90 Brumunddal
136.25 Langodden Bp
133.19 Jessnes
129.79 Furuberget Bp
129.41 Martoddden s.sp
126.26 Hamar
123.85 Ideal Flatbrødfabr. s.sp
123.24 Akersvika Bp
119.25 Ottestad
114.42 Stange
110.21 Sørli
107.47 Steinsrud
101.77 Tangen
96.99 Espa
91.10 Strandlykkja
86.51 Skårud Bp
83.31 Ulvin Bp. A
79.20 Langset
75.33 Minnesund
71.44 Vettalstøen Bp
67.86 Eidsvoll
BN-363709_592317
BN-374985_592450
DOB 23
BN-363915_589927
BN-374475_589923
BN-362498_589920
DOM 1: 300 2: 500 3: 542 4: 465 10: 95
SKE 5.71
DOV 6.51
BRH 2: 568 8.99
RO 2: 565 6.00
SEL 8.10
MRA 2: 740 4.74
OTA 5.75
SDB 2: 397 4: 567 5.74
SJO 5.15
KJØ 2: 620 5.93
KVA 3.85
BKK 2: 519 5.24
VIN 4.73
FRN 2: 604 7.34
HUN 1: 640 6.81
FRY 1: 690 5.85
RBU 4.05
RAN 2: 550 4.81
RPS
KVI 5.55
FÅV 2: 880 8.04
LOS 2: 579 4.83
POT 4.97
TRE 2: 860 6.27
NOR 4.87
ØYE 2: 572
HAF 6.64
HSS
HER 4.89
FÅB 2: 652
FBS 3.93
HVE 1: 665 3.57
LHM 2: 605 3: 268 3.98
DRU 5.49
BGG 2: 673 6.24
BUM 2: 740 5.56
BVK 2: 810 6.96
MLV 2: 651 3.47
RKR 4.25
RUD 2: 700 3.84
VEL 4.49
BRD 2: 690 3.65
LDN 3.06
JES 2: 689 3.40
FUB
MRS 3.53
HMR
IFS 3.02
AVI
OTT 3.99
STG 1: 703 4.83
SRI 2: 700 4.21
STE 3: 606 2.74
TAN 2: 694 5.70
EPA 1: 393 4.78
SLY 1: 661 5.81*
SKR 2: 650 4.59
ULV 3.20
LAS 4.11
MSU 3.87
VET 2: 670 3.89
EVL 3.52*
3: 269
3/5: 773
5/3: 773
4: 1230
5: 227


km fra Oslo S
20
21
22
23
24
Km mellom
Spor
343.04 Dombås
337.33 Skeievoll Bp
330.82 Dovre
321.83 Brennhaug
315.83 Rosten Bp
307.73 Sel
302.99 Myra Bp
297.24 Otta
291.50 Sandbu Bp
286.35 Sjoa
280.42 Kjørum Bp
276.57 Kvam
271.33 Brekka Bp
266.60 Vinstra
259.26 Fron
252.45 Hundorp
246.60 Frya Bp
242.55 Ringebu
237.74 Randklev Bp
237.14 Ringebu Pukkverk s.sp
235.35 Kvitfjell
232.19 Fåvang
224.15 Losna
219.32 Potterud Bp
214.35 Tretten
208.08 Nordli Bp
203.21 Øyer
200.09 Hafjell
198.26 Hunderfossen
196.57 Hunder Bp
191.68 Fåberg
190.59 Fåberg Omformerstasjons s.sp
187.75 Hove
184.18 Lillehammer
180.20 Dallerud Bp
174.71 Bergseng
168.47 Brøttum
162.91 Bergsvika
155.95 Moelv
152.48 Ringsaker Bp
148.23 Rudshøgda
144.39 Veldre Bp
139.90 Brumunddal
136.25 Langodden Bp
133.19 Jessnes
129.79 Furuberget Bp
129.41 Martoddden s.sp
126.26 Hamar
123.85 Ideal Flatbrødfabr. s.sp
123.24 Akersvika Bp
119.25 Ottestad
114.42 Stange
110.21 Sørli
107.47 Steinsrud
101.77 Tangen
96.99 Espa
91.10 Strandlykkja
86.51 Skråvud Bp
83.31 Ulvin Bp. A
79.20 Langset
75.33 Minnesund
71.44 Vettalstøen Bp
67.86 Eidvoll
DOM
SKE
DOV
BRH
RO
SEL
MRA
OTA
SDB
SJO
KJØ
KVA
BKK
VIN
FRN
HUN
FRY
RBU
RAN
RPS
KVI
FÅV
LOS
POT
TRE
NOR
ØYE
HAF
HSS
HER
FÅB
FBS
HVE
LHM
DRU
BGG
BUM
BVK
MLV
RKR
RUD
VEL
BRD
LDN
JES
FUB
MRS
HMR
IFS
AVI
OTT
STG
SRI
STE
TAN
EPA
SLY
SKR
ULV
LAS
MSU
VET
EVL
BN-374985_592450
BN-363393_589904
Km mellom
5.71
6.51
8.99
6.00
8.10
4.74
5.75
5.74
5.15
5.93
3.85
5.24
4.73
7.34
6.81
5.85
4.05
4.81
5.55
8.04
4.83
4.97
6.27
4.87
6.64
4.89
3.93
3.57
3.98
5.49
6.24
5.56
6.96
3.47
4.25
3.84
4.49
3.65
3.06
3.40
3.53
3.02
3.99
4.83
4.21
2.74
5.70
4.78
5.81*
4.59
3.20
4.11
3.87
3.89
3.52*
Spor
1: 300
2: 500
3: 542
4: 465
10: 95
2: 568
2: 565
2: 740
2: 397
4: 567
2: 620
2: 519
2: 604
1: 640
1: 690
2: 550
2: 880
2: 579
2: 860
2: 572
2: 652
1: 665
2: 605
3: 268
2: 673
2: 740
2: 810
2: 651
2: 700
2: 690
2: 689
2: 670
3: 269
3/5: 773
5/3: 773
4: 1230
5: 227