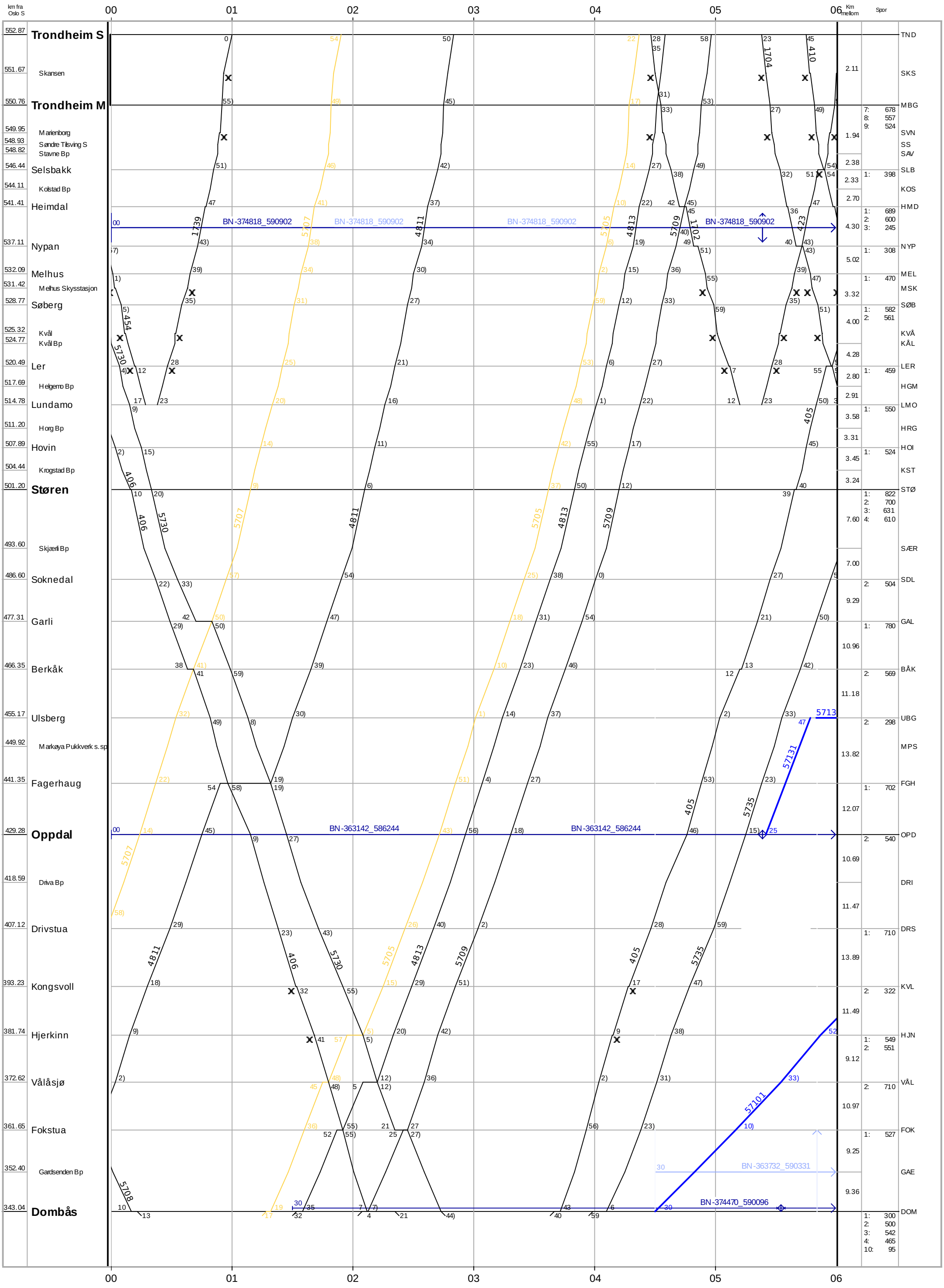
km fra Oslo S
00
01
02
03
04
05
06
Km mellom
Spor
552.87 Trondheim S TND
551.67 Skansen SKS
550.76 Trondheim M MBG
549.95 Marienborg SVN
548.93 Søndre Tilsving S SS
548.82 Stavne Bp SAV
546.44 Selsbakk SLB
544.11 Kolstad Bp KOS
541.41 Heimdal HMD
537.11 Nypan NYP
532.09 Melhus MEL
531.42 Melhus Skysstasjon MSK
528.77 Søberg SØB
525.32 Kvål KVÅ
524.77 Kvål Bp KÅL
520.49 Ler LER
517.69 Helgemo Bp HGM
514.78 Lundamo LMO
511.20 Horg Bp HRG
507.89 Hovin HOI
504.44 Krogstad Bp KST
501.20 Støren STØ
493.60 Skjærli Bp SÆR
486.60 Soknedal SDL
477.31 Garli GAL
466.35 Berkåk BÅK
455.17 Ulsberg UBG
449.92 Markøya Pukkverk s.sp MPS
441.35 Fagerhaug FGH
429.28 Oppdal OPD
418.59 Driva Bp DRI
407.12 Drivstua DRS
393.23 Kongsvoll KVL
381.74 Hjerkinn HJN
372.62 Vålåsjø VÅL
361.65 Fokstua FOK
352.40 Gardsenden Bp GAE
343.04 Dombås DOM
BN-374818_590902
BN-363142_586244
BN-374818_590902
BN-363732_590331
BN-374470_590096
1739
5707
4811
5705
4813
5709
1702
1704
410
423
454
5730
406
405
5735
57131
5713
57101
5708

BANE NOR

Rutetermin 17.0
BLAD NR. 11, TRONDHEIM S - DOMBÅS

søndag 11.12.2016 - lørdag 09.12.2017
fredag, 7. juli 2017

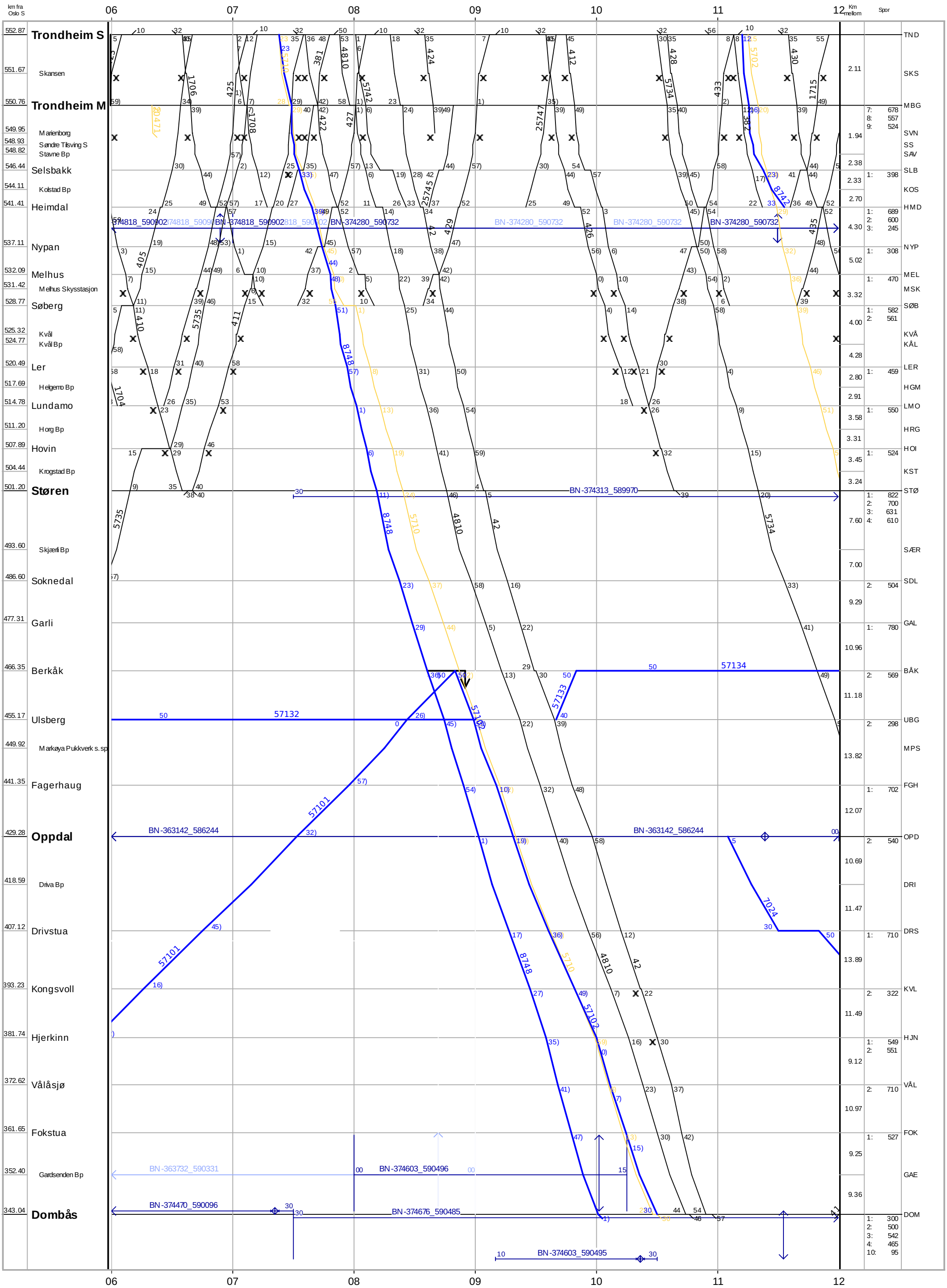

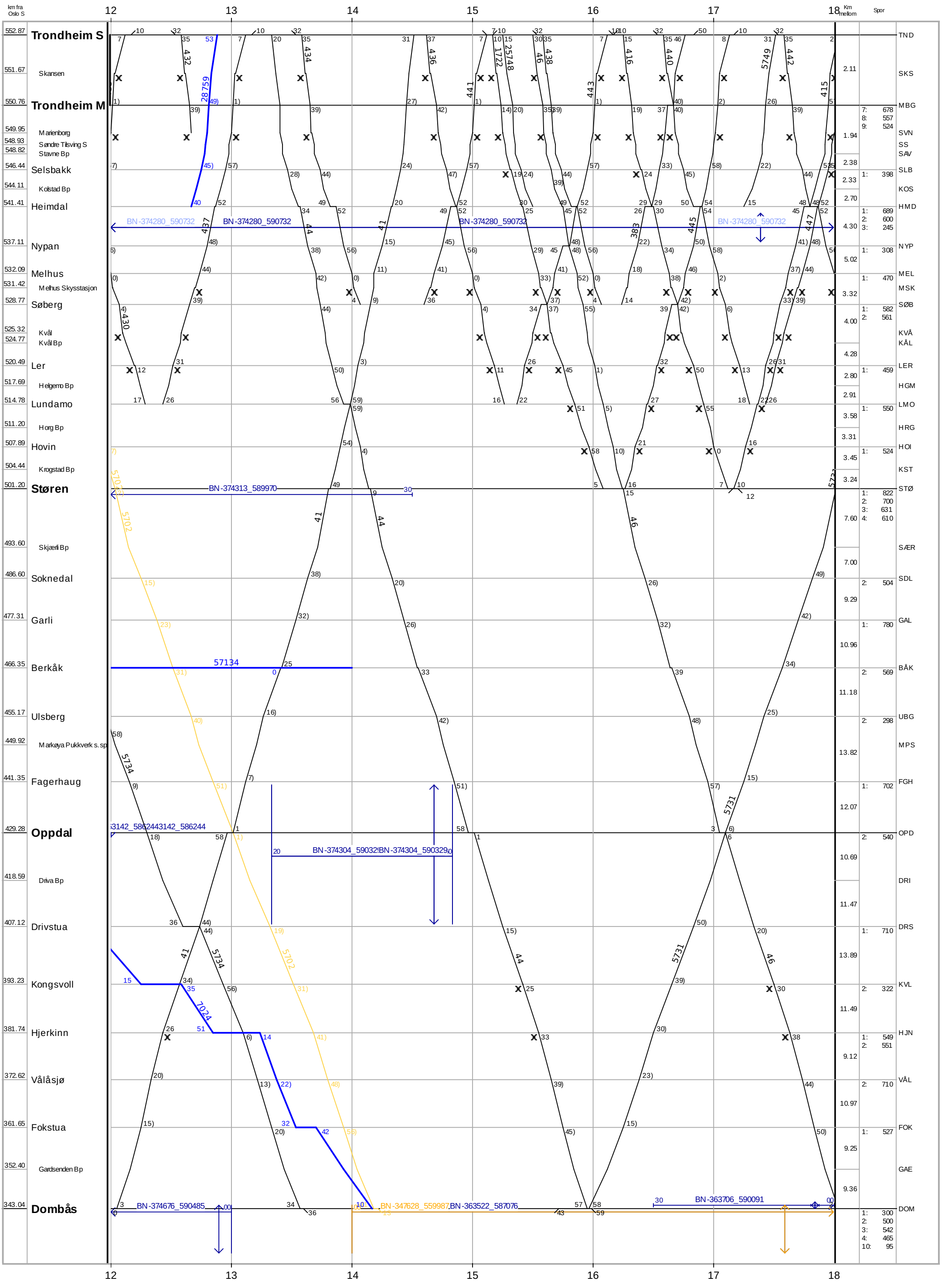
km fra Oslo S
12
13
14
15
16
17
18
Km mellom
Spor
552.87 Trondheim S
551.67 Skansen
550.76 Trondheim M
549.95 Marienborg
548.93 Søndre Tilsving S
548.82 Stavne Bp
546.44 Selsbakk
544.11 Kolstad Bp
541.41 Heimdal
537.11 Nypan
532.09 Melhus
531.42 Melhus Skysstasjon
528.77 Søberg
525.32 Kvål
524.77 Kvål Bp
520.49 Ler
517.69 Helgemo Bp
514.78 Lundamo
511.20 Horg Bp
507.89 Hovin
504.44 Krogstad Bp
501.20 Støren
493.60 Skjærli Bp
486.60 Soknedal
477.31 Garli
466.35 Berkåk
455.17 Ulsberg
449.92 Markøya Pukkverk s.sp
441.35 Fagerhaug
429.28 Oppdal
418.59 Driva Bp
407.12 Drivstua
393.23 Kongsvoll
381.74 Hjerkinn
372.62 Vålåsjø
361.65 Fokstua
352.40 Gardsenden Bp
343.04 Dombås
TND
SKS
MBG
SVN
SS
SAV
SLB
KOS
HMD
NYP
MEL
MSK
SØB
KVÅ
KÅL
LER
HGM
LMO
HRG
HOI
KST
STØ
SÆR
SDL
GAL
BÅK
UBG
MPS
FGH
OPD
DRI
DRS
KVL
HJN
VÅL
FOK
GAE
DOM
BN-374280_590732
BN-374313_589970
57134
BN-374304_59032!BN-374304_590329
BN-374676_590485
BN-347628_559987
BN-363522_587076
BN-363706_590091
Operativ
TPS4.11.310
06.07.2017 19:00

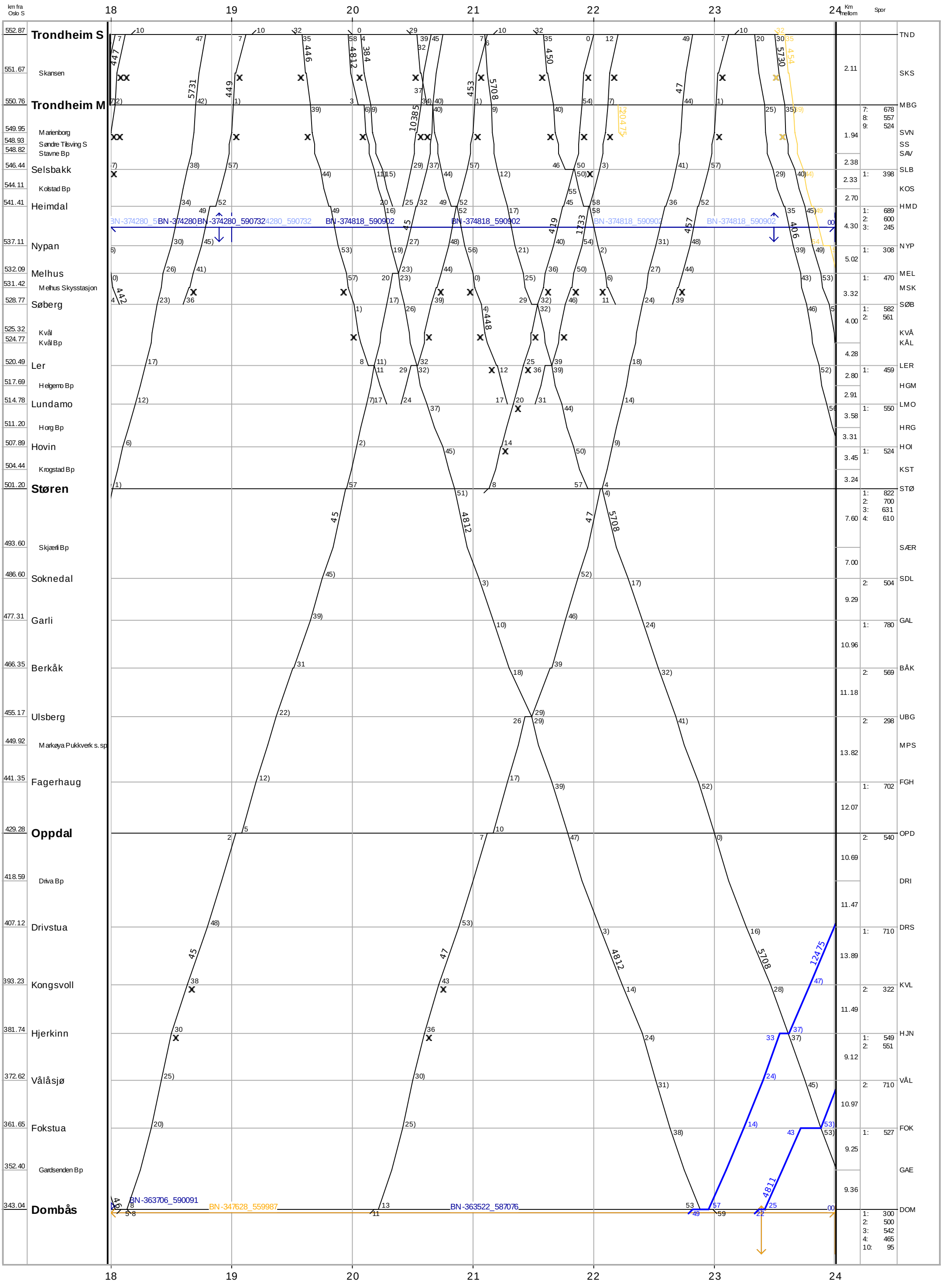
km fra Oslo S
18
19
20
21
22
23
24
Km mellom
Spor
552.87 Trondheim S TND
551.67 Skansen SKS
550.76 Trondheim M MBG
549.95 Marienborg SVN
548.93 Søndre Tilsving S SS
548.82 Stavne Bp SAV
546.44 Selsbakk SLB
544.11 Kolstad Bp KOS
541.41 Heimdal HMD
537.11 Nypan NYP
532.09 Melhus MEL
531.42 Melhus Skysstasjon MSK
528.77 Søberg SØB
525.32 Kvål KVÅ
524.77 Kvål Bp KÅL
520.49 Ler LER
517.69 Helgemo Bp HGM
514.78 Lundamo LMO
511.20 Horg Bp HRG
507.89 Hovin HOI
504.44 Krogstad Bp KST
501.20 Støren STØ
493.60 Skjærli Bp SÆR
486.60 Soknedal SDL
477.31 Garli GAL
466.35 Berkåk BÅK
455.17 Ulsberg UBG
449.92 Markøya Pukkverk s.sp MPS
441.35 Fagerhaug FGH
429.28 Oppdal OPD
418.59 Driva Bp DRI
407.12 Drivstua DRS
393.23 Kongsvoll KVL
381.74 Hjerkinn HJN
372.62 Vålåsjø VÅL
361.65 Fokstua FOK
352.40 Gardsenden Bp GAE
343.04 Dombås DOM
BN-374280_590732
BN-374818_590902
BN-363706_590091
BN-347628_559987
BN-363522_587076