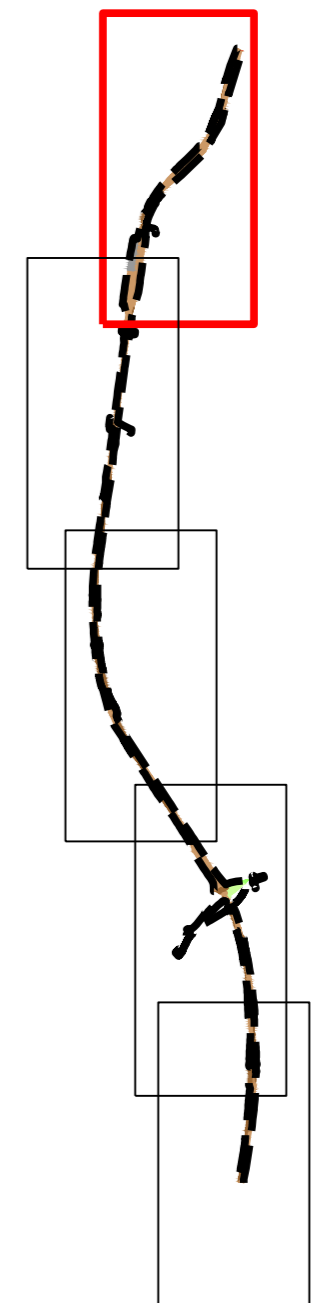
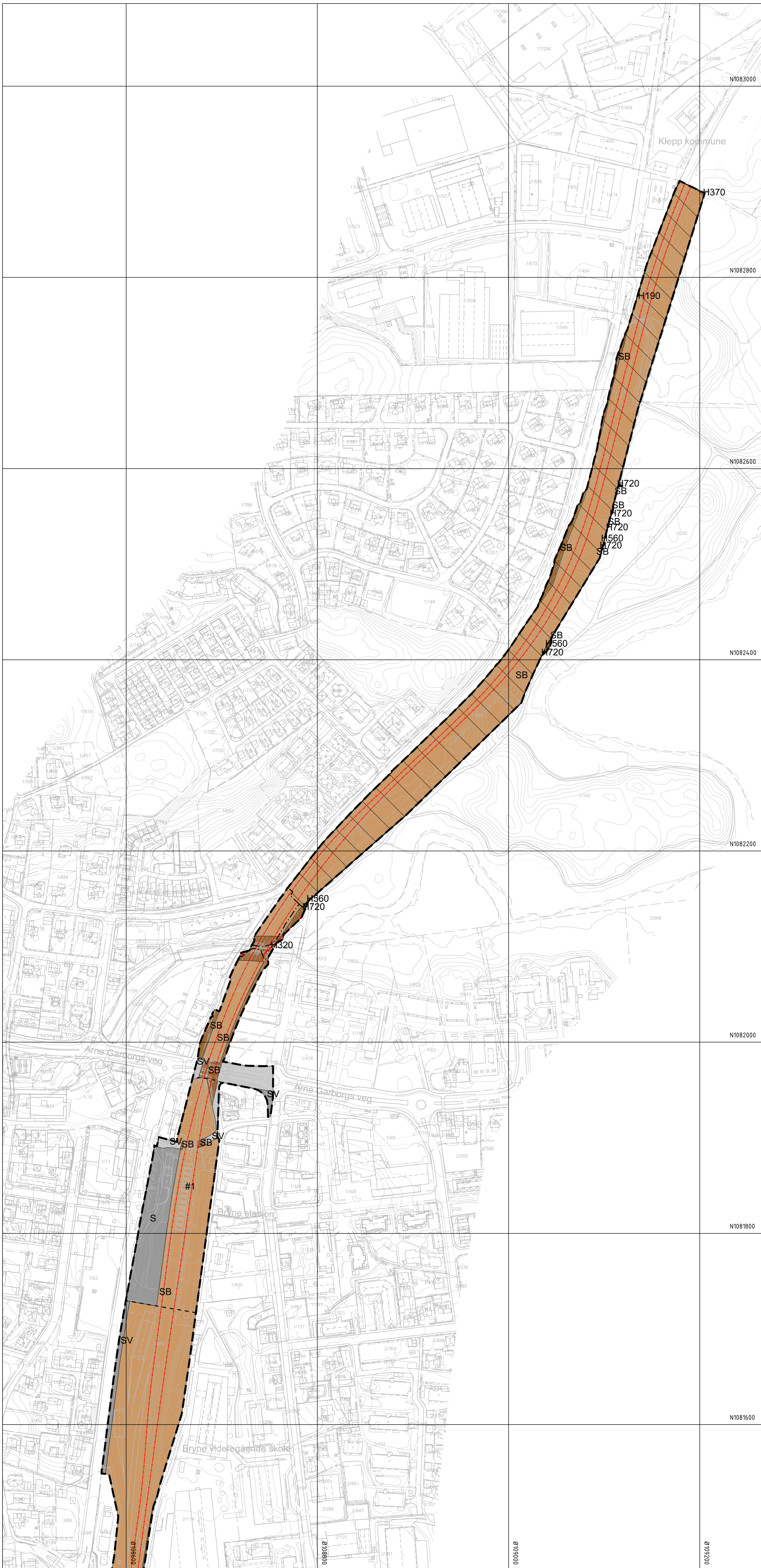


Oversiktskart kartblad



Time kommune		
Teiknforklaring	Nåværende	Framtidig
Kommuneplanar PBL 2008 §11-7. Nr. 2 - Samferdselsanlegg og teknisk infrastruktur Hovudveg Gang/sykkelveg Jernbane Samferdselsanlegg og teknisk infrastruktur (areal) Veg Bane (nærare angitte baneformål)		
§11-7. Nr. 5 - Landbruks-, natur-, friluftsmål og reindrift LNFR for tiltak basert på ressursgrunnlaget på garden §11-8 - Omsynssoner Andre sikringssoner Flaumfare Høgspenningsanlegg (inkl. høgspenkablar) Bevaring naturmiljø Bandlegging for regulering etter plan- og bygningslova Bandlegging etter lov om naturvern		
Føresegnområder offentlige formål eller fellesareal		
Linjesymbol Plangrense Grense for arealformål Bestemmelsegrense Grense for sikringszone Grense for faresone Grense for angitt omsynssone Grense for bandleggingszone Langsiktig grense landbruk		

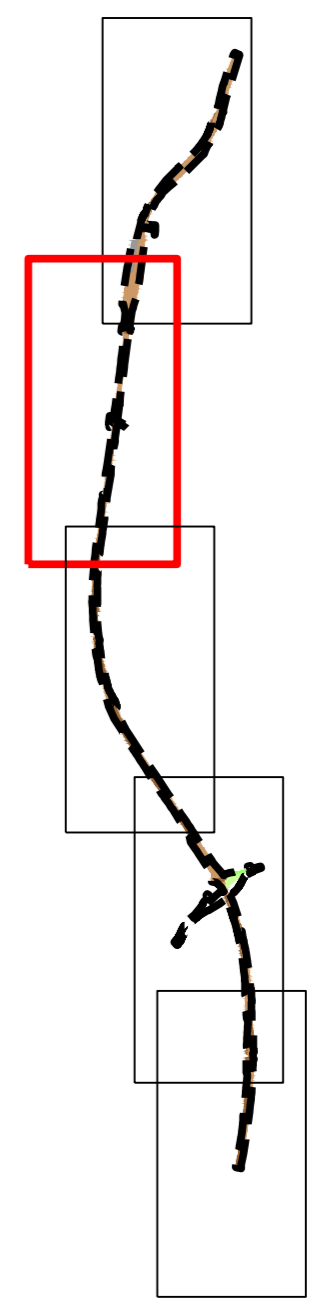
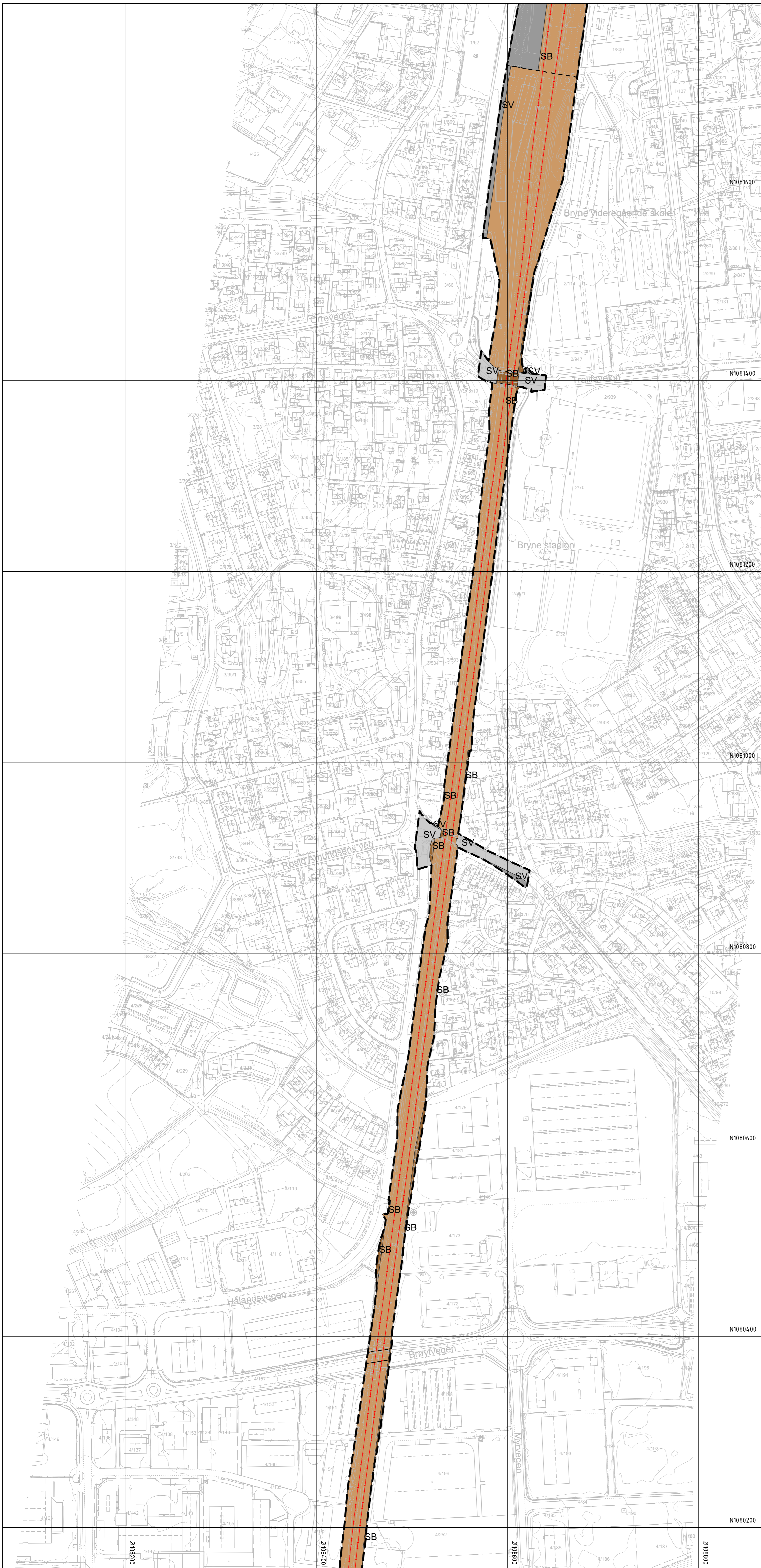
Kartopplysningar
 Kjelde for basiskart: Time kommune
 Dato for basiskart: 21.04.21
 Koordinatsystem: EUREF89.NTM-5
 Høgdegrunnlag: NN2000
 Ekvidistans: 1m
 Kartmålestokk: 1:2000 (A1)
 0 50 100m

Kommunedelplan
Sørlandsbanen (Egersund) - Stavanger, Sandnes - Nærbø
 Med tilhørende føresegner

Arealplan-ID: 1121_Forslag
 Forslagstillar:

SAKSHANDSAMING ETTER PLAN- OG BYGNINGSLOVA		SAKS-NR	DATO	SIGN
Dato	XXX	Revisjon	XXX	
Dato	XXX	Revisjon	XXX	
Dato	XXX	Revisjon	XXX	
Kommunestyret sitt vedtak				
Ny 2. gongs handsaming				
Offentleg ettersyn fråtil				
2. gongs handsaming				
Offentleg ettersyn fråtil				
1. gongs handsaming				
Kunngjering av oppstart av planarbeid				
Opstartsmete...				
PLANEN ER UTARBEIDD AV:		Multiconsult	PLANKONSULENT	
TEGNNR.	DATO	SIGN.		
	30.06.23			
Det stadfestas at planen er i samsvar med kommunestyret sitt vedtak				

Oversiktskart kartblad



Time kommune



Teiknforklaring	Nåværende	Framtidig
Kommuneplanar PBL 2008		
§11-7. Nr. 2 - Samferdselsanlegg og teknisk infrastruktur		
Hovudveg	—	—
Gang/sykelveg	—	—
Jernbane	—	—
Samferdselsanlegg og teknisk infrastruktur (areal)		S
Veg	SV	SV
Bane (nærare angitte baneformål)	SB	SB
§11-7. Nr. 5 - Landbruks-, natur-, friluftformål og reindrift		
LNFR for tiltak basert på ressursgrunnlaget på garden	L	L
§11-8 - Omsynssoner		
Andre sikringssoner	H190	H190
Flaumfare	H320	H320
Høgspenningsanlegg (inkl. høgspenkekablar)	H370	H370
Bevaring naturmiljø	H590	H590
Bandlegging for regulering etter plan- og bygningslova	H710	H710
Bandlegging etter lov om naturvern	H720	H720
Føresegnområder		
offentlige formål eller fellesareal	#	#
Linjesymbol		
Plangrense	—	—
Grense for arealformål	—	—
Bestemmelsegrense	—	—
Grense for sikringszone	—	—
Grense for faresone	—	—
Grense for angitt omsynssone	—	—
Grense for bandleggingszone	—	—
Langsiktig grense landbruk	—	—

Kartopplysningar		
Kjelde for basiskart:	Time kommune	Ekvidistans: 1m
Dato for basiskart:	21.04.21	Kartmålestokk: 1:2000 (A1)
Koordinatsystem:	EUREF89.NTM-5	0 50 100m
Høgdegrunnlag:	NN2000	

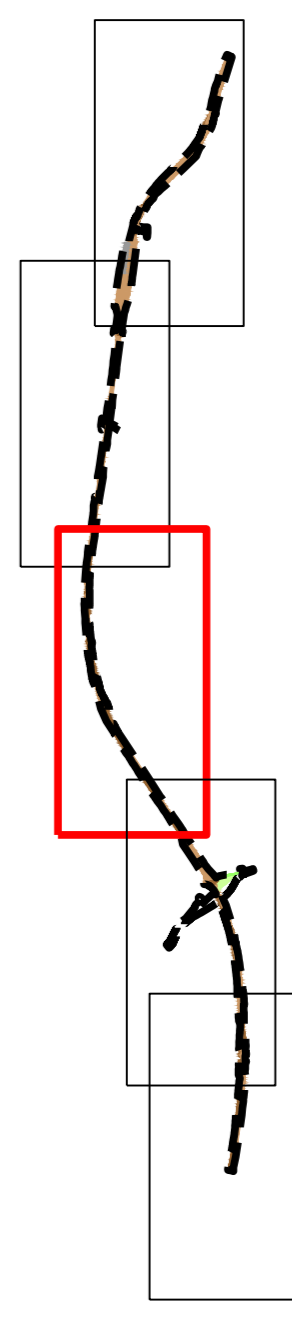
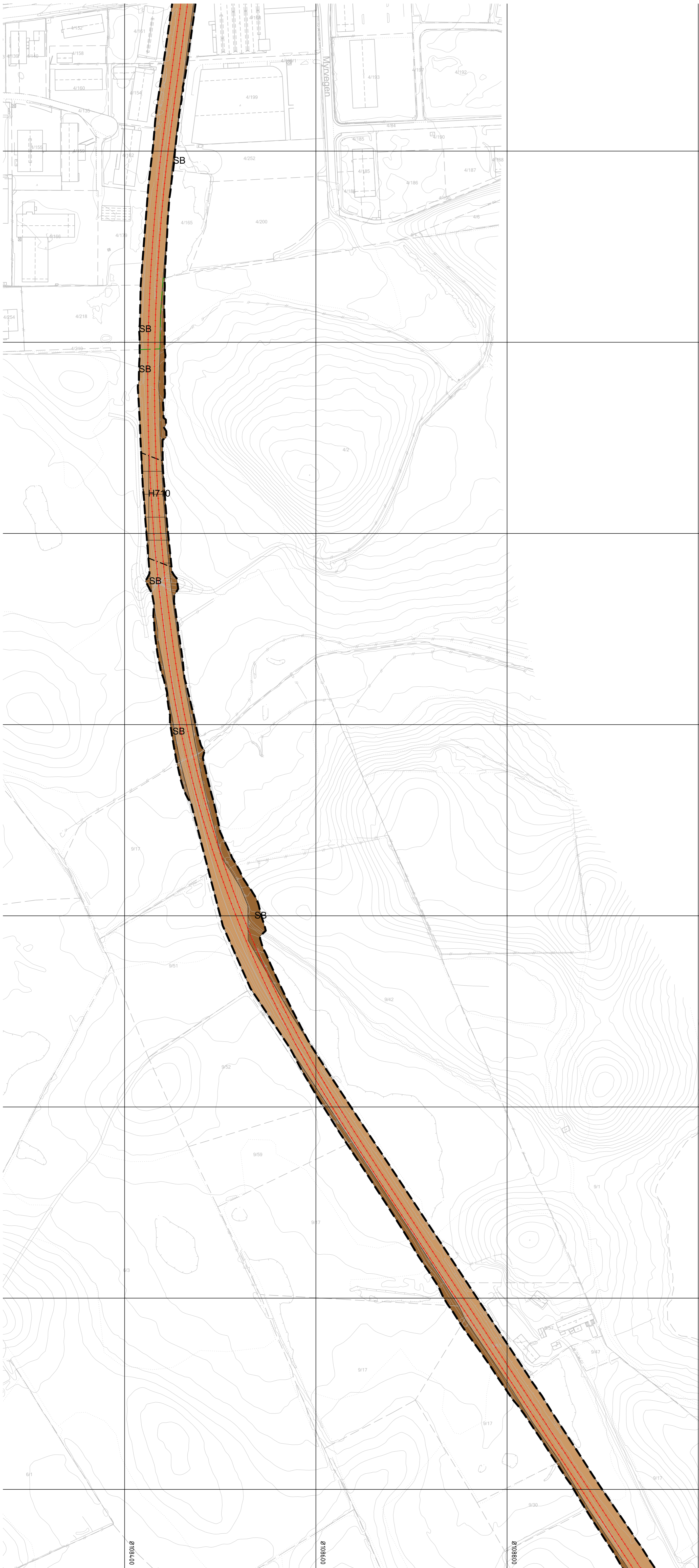
Kommunedelplan
Sørlandsbanen (Egersund) - Stavanger, Sandnes - Nærbø
 Med tilhørende føresegner

Arealplan-ID:
1121_Forslag

Forslagstillar:

SAKSHANDSAMING ETTER PLAN- OG BYGNINGSLOVA		SAKS-NR	DATO	SIGN
Dato	XXX	Revisjon	XXX	
Dato	XXX	Revisjon	XXX	
Dato	XXX	Revisjon	XXX	
Kommunestyret sitt vedtak				
Ny 2. gongs handsaming				
Offentleg ettersyn frå				
2. gongs handsaming				
Offentleg ettersyn frå				
1. gongs handsaming				
Kunngjering av oppstart av planarbeid				
Opstartsmete...				
PLANEN ER UTARBEIDD AV:		Multiconsult	PLANKONSULENT	TEGNNR. DATO SIGN.
				30.06.23
Det stadfestas at planen er i samsvar med kommunestyret sitt vedtak				

Oversiktskart kartblad



Time kommune



Teiknforklaring

Nåværende Framtidig

Kommuneplanar PBL 2008

- §11-7. Nr. 2 - Samferdselsanlegg og teknisk infrastruktur
 - Hovudveg
 - Gang/sykkelveg
 - Jernbane
 - Samferdselsanlegg og teknisk infrastruktur (areal)
 - Veg
 - Bane (nærare angitte baneformål)

§11-7. Nr. 5 - Landbruks-, natur-, friluftformål og reindrift

- LNFR for tiltak basert på ressursgrunnlaget på garden

--	--

§11-8 - Omsynssoner

- Andre sikringssoner
- Flaumfare
- Høgspenningsanlegg (inkl. høgspenkablar)
- Bevaring naturmiljø
- Bandlegging for regulering etter plan- og bygningslova
- Bandlegging etter lov om naturvern

--	--	--	--	--	--

Føresegnområder

- offentlige formål eller fellesareal

--

Linjesymbol


- Plangrense
- Grense for arealformål
- Bestemmelsegrense
- Grense for sikringszone
- Grense for faresone
- Grense for angitt omsynssone
- Grense for bandleggingssone
- Langsiktig grense landbruk

--	--	--	--	--	--

Kartopplysningar

Kjelde for basiskart: Time kommune
 Dato for basiskart: 21.04.21
 Koordinatsystem: EUREF89.NTM-5
 Hødegrunnlag: NN2000

Ekvidistanse: 1m
 Kartmålestokk: 1:2000 (A1)



Kommunedelplan
Sørlandsbanen (Egersund) - Stavanger, Sandnes - Nærbø
 Med tilhørende føresegner

Arealplan-ID: 1121_Forslag
 Forslagstillar:

SAKSHANDSAMING ETTER PLAN- OG BYGNINGSLOVA

Dato	Revisjon	SAKS-NR	DATO	SIGN
XXX	XXX			
XXX	XXX			
XXX	XXX			

Kommunestyret sitt vedtak

Ny 2. gongs handsaming			
Offentleg ettersyn frå	til		
2. gongs handsaming			
Offentleg ettersyn frå	til		
1. gongs handsaming			
Kunngjering av oppstart av planarbeid			
Oppstartsmøte...			

PLANEN ER UTARBEIDT AV:	TEGNNR.	DATO	SIGN.
Multiconsult	PLANKONSULENT	30.06.23	

Det stadfestas at planen er i samsvar med kommunestyret sitt vedtak

