

# ILLUSTRASJONER

Barkåker nord-sørlig etter offentlig ettersyn

Kommunedelplan (KDP) med konsekvensutredning (KU)  
Hensetting Tønsberg

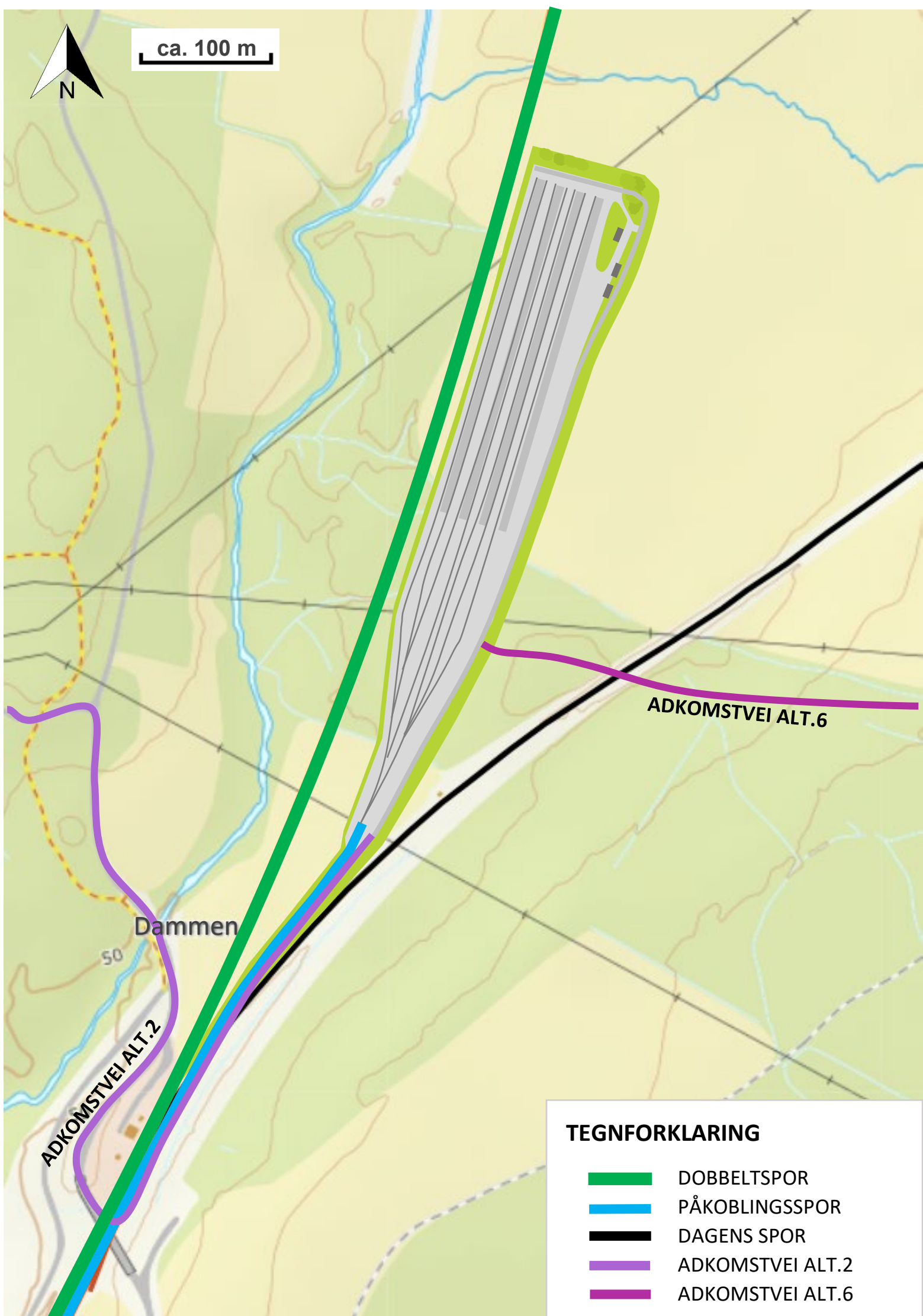
---







ca. 100 m








ADKOMSTVEI ALT.6

Dammen

50

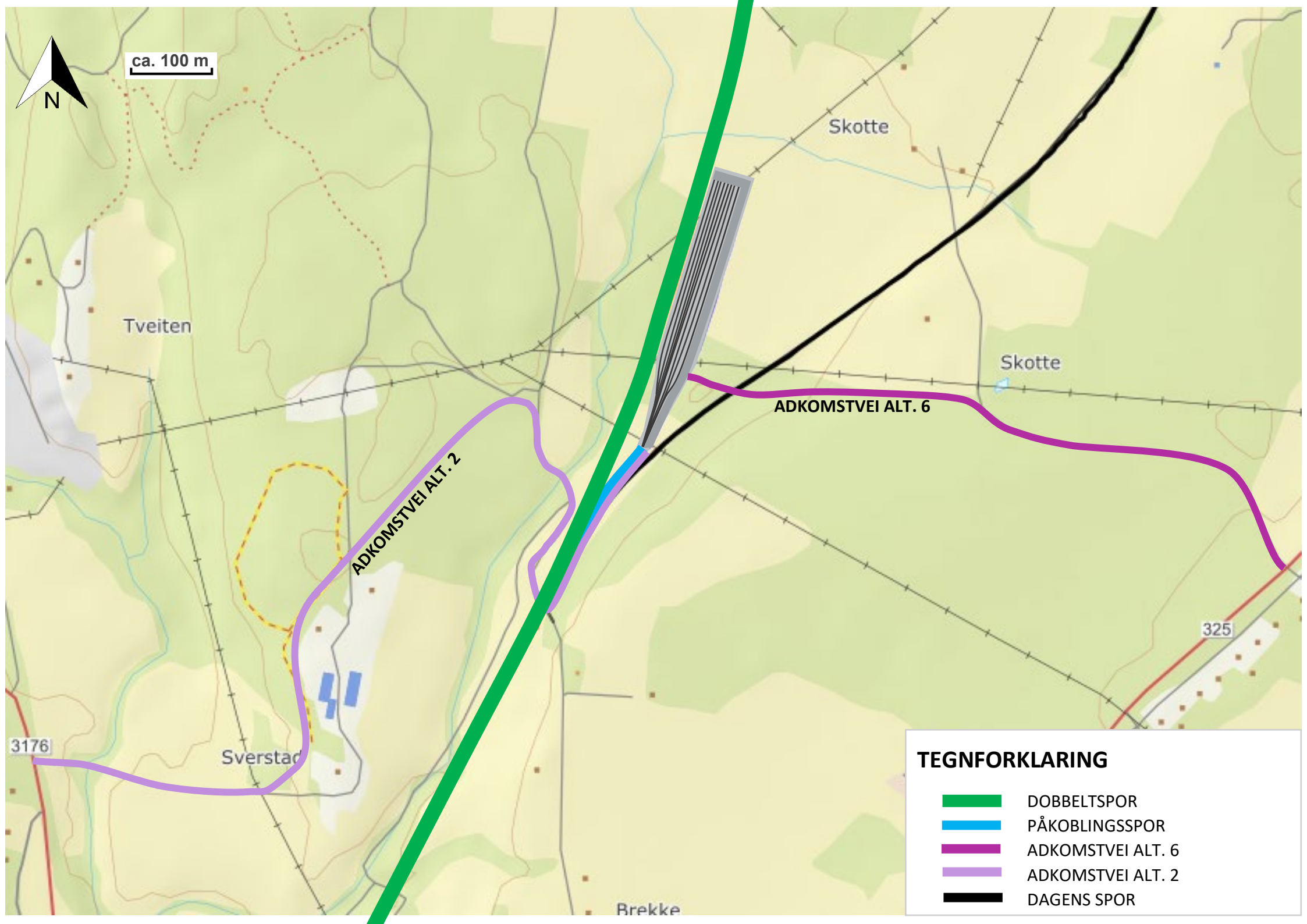
ADKOMSTVEI ALT.2

### TEGNFORKLARING

-  DOBBELTSPOR
-  PÅKOBLINGSSPOR
-  DAGENS SPOR
-  ADKOMSTVEI ALT.2
-  ADKOMSTVEI ALT.6



ca. 100 m



### TEGNFORKLARING

-  DOBBELTSPOR
-  PÅKOBLINGSSPOR
-  ADKOMSTVEI ALT. 6
-  ADKOMSTVEI ALT. 2
-  DAGENS SPOR



ca. 100 m

Skotte

ADKOMSTVEI ALT.2

ADKOMSTVEI ALT.6

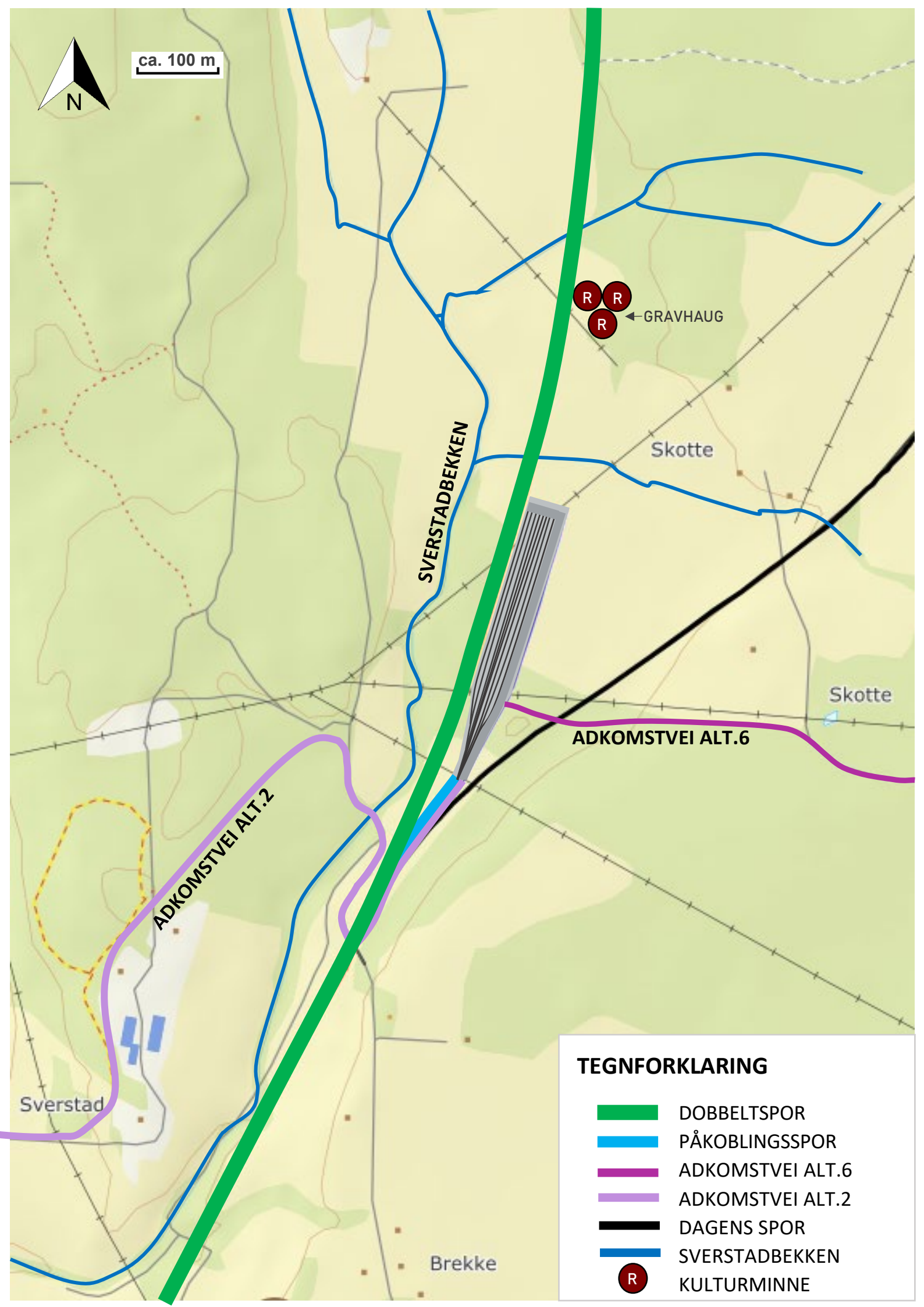
### TEGNFORKLARING

-  DOBBELTSPOR
-  PÅKOBLINGSSPOR
-  ADKOMSTVEI ALT. 2
-  ADKOMSTVEI ALT.6
-  DAGENS SPOR
-  UTMARKSKOG
-  DYRKA MARK AV HØY VERDI
-  DYRKA MARK AV MIDDELS VERDI
-  DYRKA MARK AV LAV VERDI





ca. 100 m



SVERSTADBEKKEN

R R R  
← GRAVHAUG

Skotte

Skotte

ADKOMSTVEI ALT.6

ADKOMSTVEI ALT.2

Sverstad

Brekke

### TEGNFORKLARING

-  DOBBELTSPOR
-  PÅKOBLINGSSPOR
-  ADKOMSTVEI ALT.6
-  ADKOMSTVEI ALT.2
-  DAGENS SPOR
-  SVERSTADBEKKEN
-  KULTURMINNE