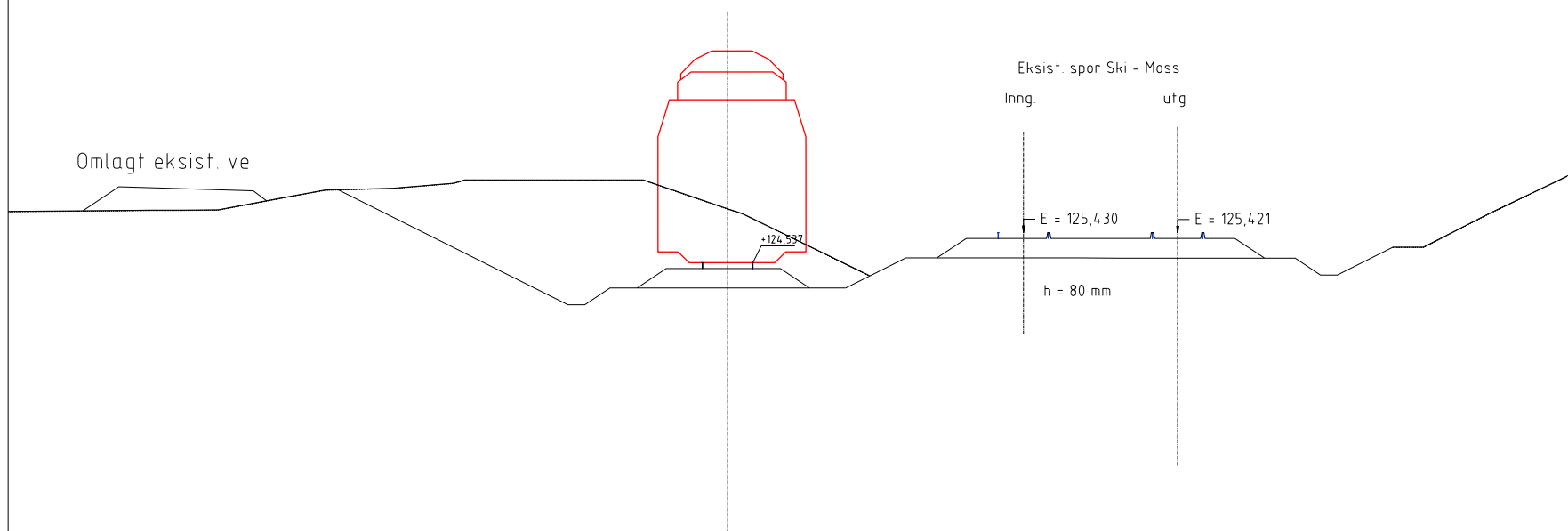
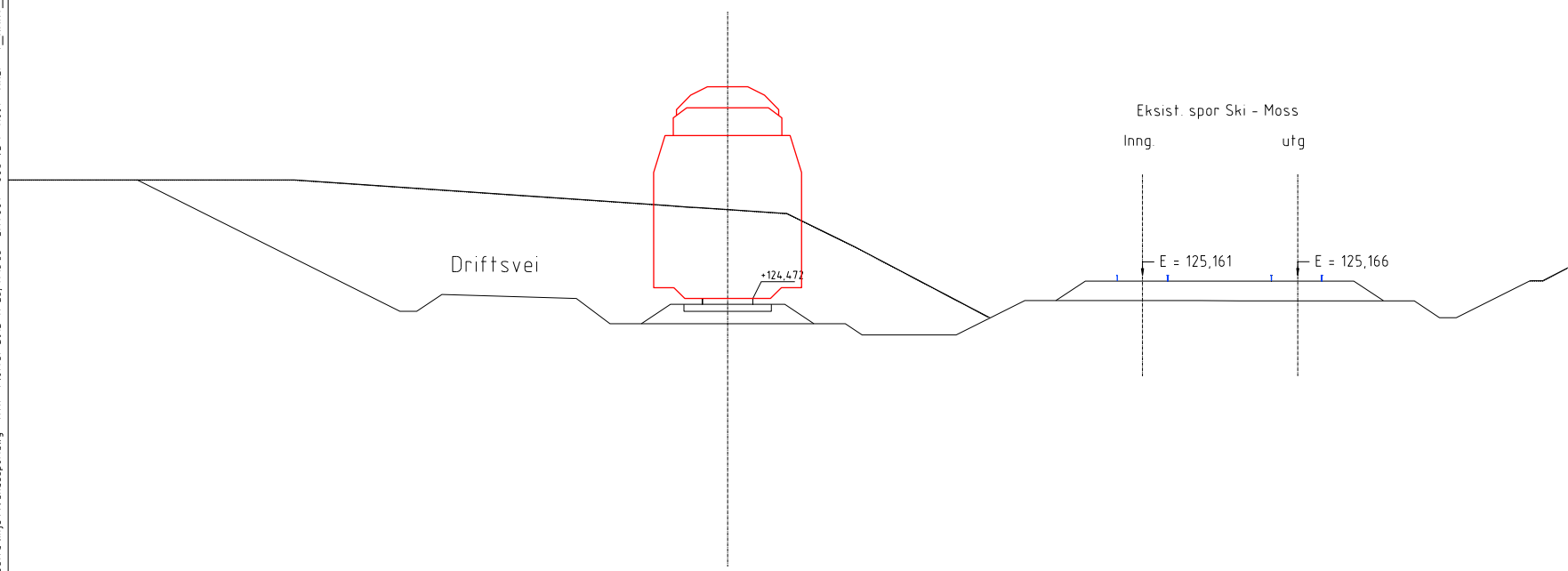


Vendespor på østside
Km 25800



Vendespor på østside med driftsvei
Km 25670

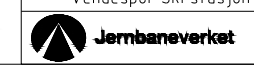


Tegningsnummer	Revisjon
UOS-92-F-11001	00A

Kilde kartdata: Norge digitalt

Geodetisk referanse
Horisontalt: EUREF89/UTM Sone 32
Vertikalt: NN1954

02A	Vendespor øst med driftsvei	2012-11-21	HTh	KSt	KSt
01A	Gjeldende utgave	2012-09-18	HTh	KSt	KSt
00A	For kommentar	2012-09-13	HTh	KSt	KSt
Rev.	Revisjonen gjelder	Dato	Utarb. av	Kontr. av	Godkj. av
	Målestokk (A1)	Fase	Utredning		
	1:1000	Lokasjon	-		
	1:200	Oppdr. nr.	5007800		
	Produsent	Noremult			
	Prod. tegn. nr.				
	Erstatning for				
	Erstattet av				
Prosjekt	DØBBELSPOR OSLO S - SKI	Dokument-/tegningsnummer	Revisjon		
Parcell	Vendespor Ski stasjon	UOS-92-F-11001	02A		
	Drifts dokument-/tegningsnummer	Revisjon			



N:\50017815007800\data\Bane_eg_vei\Vendespor Øst\Kart\Kart_Vendespor.dwg - HTh - Plottet: 2012-11-23, 11:15:33 - LAYOUT = UOS-92-F-11001 - XREF = T_KART_1000_Sk_1_syd