



## Trafikktall 2009 - oversikt

(klikk på den aktuelle strekningen for å få fram tabell)

### VEILEDNING

Arendalsbanen  
Bergensbanen  
Bratsbergbanen  
Dovrebanen  
Drammenbanen  
Flåmsbana  
Gardermobanen  
Gjøvikbanen  
Grefsen–Alnabru  
Hovedbanen  
Kongsvingerbanen  
Meråkerbanen  
Nordlandsbanen  
Ofotbanen  
Randsfjordbanen  
Roa–Hønefoss-banen  
Raumabanen  
Rørosbanen  
Solørbanen  
Spikkestadbanen  
Stavne–Leangen  
Sørlandsbanen  
Vestfoldbanen  
Østfoldbanen  
Østfoldbanen\_vestre  
Østfoldbanen\_østre

# VEILEDNING

## OVERSIKT

### Trafikktall 2009

Trafikktallene er generert fra Jernbaneverkets TogInformasjons- og OppfølgingsSystem (TIOS) basert på ruteplaner for 2009.

For godstrafikken er det bare CargoNet som registreres med såkalt vognopptak (lengde på togene). De andre togselskapene som opererer på jernbanenettet er beregnet manuelt basert på representative uker i 2009 samt innrapportert statistikk for 2007. Flytoget og Flåmsbana er beregnet manuelt basert på rutetabeller.

Det er også foretatt manuell kvalitetssikring av dataene for å luke bort åpenbare registreringsfeil.

Den gule lenken fører tilbake til forsiden med liste over alle banestrekningene.

Kolonnen viser kilometrering ut fra Oslo S med unntak av:

- Ofotbanen (km 0 på Narvik havn)
- Nordlandsbanen (km 0 i Trondheim)
- Meråkerbanen (km 0 i Trondheim)
- Østfoldbanen østre linje (km 0 i Ski)

Trafikken er fordelt på:

- **Da** (dagtid 07:00 - 18:59)
- **Kv** (kveld 19:00 - 22:59)
- **Na** (natt 23:00 - 06:59)

Persontog er merket gult og godstog er merket grønt. De vanligste persontogtypene finnes i liste med bilder ved å følge den grønne lenken (togtyper). For godstog er trafikken samlet og fordelt på elektrisk (**godsEL**) eller dieseldrevet (**godsDI**) lokomotiv.

Oversikt over de vanligste persontogtypene finnes ved å følge den grønne lenken.

Bergensbanen																	
OVERSIKT	km		BM69			BM73			EL18			godsEL			hastigheter		togtyper
Strekning	fra	til	Da	Kv	Na	Da	Kv	Na	Da	Kv	Na	Da	Kv	Na	person	gods	
HFS-VEM	Hønefoss - Veme	124,21	100,45	13	8	0	499	165	0	491	102	364	1020	879	1761	95	83
VEM-SOK	Veme - Sokna	100,45	111,99	13	7	0	499	165	0	491	102	364	1020	879	1761	112	89
SOK-TDA	Sokna - Trolldalen	111,99	129,70	13	7	0	499	165	0	491	102	364	1022	605	2032	98	84
TDA-GUV	Trolldalen - Gulsvik	129,70	140,78	13	7	0	499	165	0	491	102	364	1022	605	2032	89	79
GUV-FLÅ	Gulsvik - Flå	140,78	152,00	13	7	0	499	165	0	491	102	364	1026	853	1780	100	88
FLÅ-BGH	Flå - Bergheim	152,00	169,97	13	7	0	499	165	0	491	102	364	1026	851	1783	89	82
BGH-NES	Bergheim - Nesbyen	169,97	185,42	13	7	0	500	165	0	491	102	364	1026	852	1783	103	83
NES-GOL	Nesbyen - Gol	185,42	202,38	10	10	0	333	331	0	491	102	364	1026	854	1781	113	88
GOL-TPO	Gol - Torpo	202,38	217,85	10	11	0	334	330	0	491	102	364	1026	548	2086	104	87
TPO-ÅL	Torpo - Ål	217,85	228,21	10	11	0	334	330	0	491	102	364	1026	546	2088	113	88
ÅL-HOL	Ål - Hol	228,21	241,55	47	11	1	334	330	0	529	71	364	820	753	2088	110	88
HOL-GLO	Hol - Geilo	241,55	252,74	48	11	1	334	331	0	530	71	364	820	753	2088	85	78
GLO-UST	Geilo - Ustaoset	252,74	264,67	66	4	1	498	167	0	525	77	364	820	753	2088	87	80
UST-HAU	Ustaoset - Haugastøl	264,67	275,50	61	3	0	498	167	0	525	78	364	820	752	2089	92	83

Trafikkdata er oppgitt som **antall meter tog (togmeter) per døgn** i årsgjennomsnitt.

Kolonnene viser **beregnet gjennomsnitt** av skiltet hastighet på strekningen i km/t for person- og godstog.

Topp hastigheter for de ulike togtypene:

- BM69: 130 km/t
- BM70: 160 km/t
- BM71: 210 km/t
- BM72: 160 km/t
- BM73: 210 km/t
- EL18: 160 km/t
- BM92: 140 km/t
- BM93: 140 km/t
- Y1: 115 km/t
- DI4: 140 km/t

## Arendalsbanen

OVERSIKT									
Strekning		km		BM69			hastigheter		togtyper
		fra	til	Da	Kv	Na	person	gods	
NEL-FLA	Nelaug–Flaten	281,41	285,84	314	80	56	44	44	
FLA-BØY	Flaten–Bøylestad	285,84	293,28	314	80	56	70	70	
BØY-FRL	Bøylestad–Froland	293,28	299,51	265	129	56	76	76	
FRL-BLA	Froland–Blakstad	299,51	302,50	265	129	56	69	69	
BLA-RIS	Blakstad–Rise	302,50	307,44	265	129	56	90	90	
RIS-BÅS	Rise–Bråstad	307,44	312,52	294	129	28	65	65	
BÅS-ADL	Bråstad–Arendal	312,52	317,63	294	129	28	61	61	

Bergensbanen																		
OVERSIKT		km		BM69			BM73			EL18			godsEL			hastigheter		togtyper
Strekning		fra	til	Da	Kv	Na	Da	Kv	Na	Da	Kv	Na	Da	Kv	Na	person	gods	
HFS-VEM	Hønefoss–Veme	89,57	100,45	12	4	3	512	172	0	449	44	335	1047	885	1495	95	83	
VEM-SOK	Veme–Sokna	100,45	111,99	11	4	3	512	172	0	449	44	337	1046	885	1498	112	89	
SOK-TDA	Sokna–Trolldalen	111,99	129,70	12	3	3	512	172	0	449	44	337	1046	643	1740	98	84	
TDA-GUV	Trolldalen–Gulsvik	129,70	140,78	12	3	3	512	172	0	449	43	337	1046	643	1740	89	79	
GUV-FLÅ	Gulsvik–Flå	140,78	152,00	12	3	3	512	172	0	449	44	337	1168	523	1738	100	88	
FLÅ-BGH	Flå–Bergheim	152,00	169,97	12	3	3	512	172	0	449	44	337	1167	519	1745	89	82	
BGH-NES	Bergheim–Nesbyen	169,97	185,42	12	3	3	513	172	0	449	44	337	1167	519	1745	103	83	
NES-GOL	Nesbyen–Gol	185,42	202,38	9	5	3	337	348	0	449	44	337	1167	519	1745	113	88	
GOL-TPO	Gol–Torpo	202,38	217,85	9	5	3	337	347	0	473	20	337	1167	519	1745	104	87	
TPO-ÅL	Torpo–Ål	217,85	228,21	9	5	3	337	346	0	473	19	337	1167	519	1745	113	88	
ÅL-HOL	Ål–Hol	228,21	241,55	32	5	2	337	345	0	475	20	337	1167	519	1745	110	88	
HOL-GLO	Hol–Geilo	241,55	252,74	32	5	2	337	345	0	475	20	337	1167	519	1745	85	78	
GLO-UST	Geilo–Ustaoset	252,74	264,67	46	2	2	508	174	0	470	26	337	1167	519	1745	87	80	
UST-HAU	Ustaoset–Haugastøl	264,67	275,50	41	2	1	508	174	0	469	27	337	1167	519	1745	92	83	
HAU-TNG	Haugastøl–Tunga	275,50	288,89	39	2	1	508	174	0	469	27	337	1167	519	1745	97	79	
TNG-FIN	Tunga–Finse	288,89	302,10	39	2	1	508	174	0	469	27	337	1167	519	1745	145	88	
FIN-FGN	Finse–Fagernut	302,10	309,58	34	2	1	508	174	0	470	26	337	1131	556	1745	153	89	
FGN-HAL	Fagernut–Hallingskeid	309,58	322,80	33	2	1	508	174	0	477	19	337	1131	556	1745	97	73	
HAL-MYR	Hallingskeid–Myrdal	322,80	335,80	33	2	1	508	174	0	477	19	337	1131	549	1751	64	64	
MYR-UPS	Myrdal–Upsete	335,80	342,15	453	24	1	508	174	0	477	19	337	1130	550	1751	116	86	
UPS-VRN	Upsete–Vieren	342,15	344,80	453	24	1	508	174	0	477	19	337	1130	550	1751	88	87	
VRN-ØBG	Vieren–Ørneberget	344,80	347,50	453	24	1	508	174	0	477	19	337	1130	550	1751	83	83	
ØBG-LJB	Ørneberget–Ljosanbotn	347,50	349,37	453	24	1	508	174	0	477	19	337	1130	550	1751	90	90	
LJB-MFJ	Ljosanbotn–Mjølfjell	349,37	354,22	453	24	1	508	174	0	477	19	337	1130	550	1751	78	76	
MFJ-EGJ	Mjølfjell–Eggjareid	354,22	357,55	581	24	1	508	174	0	477	19	337	1130	550	1751	80	77	
EGJ-VOL	Eggjareid–Volli	357,55	359,80	581	24	1	508	174	0	477	19	337	1130	775	1527	81	76	
VOL-RMG	Volli–Reimegrend	359,80	362,73	581	24	1	508	174	0	477	19	337	1130	775	1527	84	80	
RMG-SPL	Reimegrend–Skiple	362,73	366,30	581	24	1	508	174	0	477	19	337	1130	775	1527	83	76	
SPL-ØFL	Skiple–Øyeflaten	366,30	369,40	594	11	1	508	174	0	477	19	337	1130	775	1527	81	79	
ØFL-URD	Øyeflaten–Urdland	369,40	371,52	594	11	1	508	174	0	477	19	337	1130	775	1527	85	78	
URD-KLV	Urdland–Kløve	371,52	375,86	588	17	1	508	174	0	477	19	337	1130	775	1527	65	60	
KLV-YGH	Kløve–Ygre	375,86	379,03	588	17	1	508	174	0	477	19	337	1130	775	1527	75	70	
YGH-GJÅ	Ygre–Gjerdåker	379,03	381,56	588	17	1	508	174	0	477	19	337	1130	775	1527	97	85	
GJÅ-VOS	Gjerdåker–Voss	381,56	385,32	588	17	1	508	174	0	477	19	337	1347	558	1527	86	80	
VOS-BUL	Voss–Bulken	385,32	392,55	922	276	105	508	174	0	477	19	337	1347	558	1527	118	87	
BUL-SGR	Bulken–Seimsgrend	392,55	396,16	922	276	105	508	174	0	477	19	337	1403	501	1527	81	74	
SGR-EVG	Seimsgrend–Evanger	396,16	403,66	922	276	105	508	174	0	477	19	337	1403	501	1527	83	78	
EVG-JVI	Evanger–Jørnevik	403,66	410,24	922	276	104	508	174	0	477	19	337	1059	843	1528	115	86	
JVI-BOL	Jørnevik–Bolstadøyri	410,24	414,13	922	276	104	508	174	0	477	19	337	1059	1125	1246	78	72	
BOL-DL	Bolstadøyri–Dale	414,13	425,29	922	276	104	508	174	0	471	25	337	1059	1125	1246	117	86	
DL-STH	Dale–Stanghelle	425,29	432,22	967	230	118	508	174	0	471	25	337	1059	1125	1246	71	68	
STH-VAD	Stanghelle–Vaksdal	432,22	440,53	1017	230	68	508	174	0	471	25	337	1059	1125	1246	89	81	
VAD-BOG	Vaksdal–Bogegrend	440,53	442,36	1018	230	68	508	174	0	471	25	337	1059	1125	1246	65	63	
BOG-TRD	Bogegrend–Tren gereid	442,36	452,41	1018	230	68	508	174	0	471	25	337	1059	1125	1246	97	75	
TRD-TKV	Tren gereid–Takvam	452,41	458,63	1017	230	68	508	174	0	471	25	337	1083	1126	1222	70	66	
TKV-ARN	Takvam–Arna	458,63	461,93	1017	230	68	508	174	0	471	25	337	1083	1126	1222	117	89	
ARN-BRG	Arna–Bergen	461,93	471,25	3890	1238	547	508	174	0	472	25	336	1002	1042	1130	114	83	

## Bratsbergbanen

OVERSIKT		km		Y1			BM69			BM70			BM73			EL18			godsEL			hastigheter		togtyper
Strekning		fra	til	Da	Kv	Na	Da	Kv	Na	Da	Kv	Na	Da	Kv	Na	Da	Kv	Na	Da	Kv	Na	person	gods	
NTD-TIG	Notodden–Tinnegrend	145,72	141,57	209	0	32	0	0	0	0	0	0	0	0	0	0	0	0	0	0	0	0	80	80
TIG-TVN	Tinnegrend–Tveitan	141,57	139,85	209	0	32	0	0	0	0	0	0	0	0	0	0	0	0	0	0	0	0	80	80
TVN-TRY	Tveitan–Trykkerud	139,85	138,53	209	0	32	0	0	0	0	0	0	0	0	0	0	0	0	0	0	0	0	80	80
TRY-HBØ	Trykkerud–Hjuksebø	138,53	136,24	209	0	32	0	0	0	0	0	0	0	0	0	0	0	0	0	0	0	0	80	80
HBØ-HÅS	Hjuksebø–Holtsås	136,24	140,85	195	13	32	0	0	0	0	3	3	544	119	0	355	0	300	801	647	1349	82	78	
HÅS-NGU	Holtsås–Nordagutu	140,85	145,95	211	13	16	0	0	0	0	3	3	544	119	0	355	0	300	801	646	1349	84	79	
NGU-DAV	Nordagutu–Dalsvatn	145,95	150,15	211	13	16	0	0	0	0	3	3	0	0	0	0	0	0	0	0	0	0	80	80
DAV-VBØ	Dalsvatn–Valebø	150,15	156,09	211	13	16	0	0	0	0	3	3	0	0	0	0	0	0	0	0	0	0	85	83
VBØ-NTR	Valebø–Nisterud	156,09	168,42	211	13	16	0	0	0	0	3	3	0	0	0	0	0	0	0	0	0	0	73	73
NTR-SKN	Nisterud–Skien	168,42	180,50	198	13	30	0	0	0	0	3	3	0	0	0	0	0	0	0	0	0	0	93	85
SKN-BOS	Skien–Borgestad	180,50	186,80	153	0	26	2	1	0	530	464	867	0	0	0	576	61	384	0	0	0	0	93	81
BOS-PG	Borgestad–Porsgrunn	186,80	190,12	154	0	26	3	1	0	535	463	867	0	0	0	633	4	384	0	0	0	0	104	87



## Drammenbanen

OVERSIKT		km		BM69			BM70			BM71			BM72			BM73			EL18			godsEL			godsDI			hastigheter		togtyper
Strekning		fra	til	Da	Kv	Na	Da	Kv	Na	Da	Kv	Na	Da	Kv	Na	Da	Kv	Na	Da	Kv	Na	Da	Kv	Na	Da	Kv	Na	person	gods	
OSL-NTH	Oslo S–Nationaltheatret	0,27	1,40	13056	2931	2271	2659	764	483	10678	3559	3263	6672	1906	1298	1029	267	15	1894	241	342	1554	2525	911	34	54	19	80	80	
NTH-SKØ	Nationaltheatret–Skøyen	1,40	4,38	13084	2981	2186	2659	764	483	10678	3559	3263	6681	1911	1272	1029	267	15	1894	241	342	1554	2525	909	34	54	19	80	80	
SKØ-LYS	Skøyen–Lysaker	4,38	7,00	5542	1314	1055	2659	764	483	10678	3559	3263	4935	1340	994	1030	267	15	1894	241	342	1551	2524	914	34	54	19	86	84	
LYS-STB	Lysaker–Stabekk	7,00	8,99	5520	1314	1076	2659	764	483	10678	3559	3263	4930	1339	995	1030	268	15	1894	89	493	1554	2529	897	34	55	19	99	86	
STB-HVK	Stabekk–Høvik	8,99	10,72	5521	1315	1075	2659	764	483	10678	3559	3263	4931	1339	995	1030	268	15	1894	89	493	1553	2524	914	34	54	19	102	90	
HVK-BLO	Høvik–Blommenholm	10,72	12,23	5519	1314	1074	2644	776	486	10678	3559	3263	4930	1339	995	1030	268	15	1894	87	495	1554	2528	899	34	55	19	94	88	
BLO-SV	Blommenholm–Sandvika	12,23	14,14	5491	1314	1104	2644	776	486	10678	3559	3263	4930	1339	996	1030	268	15	1893	87	495	1555	2527	900	34	55	19	80	78	
<b>SV-ASR</b>	<b>Sandvika–Asker</b>	<b>14,14</b>	<b>23,83</b>	<b>1480</b>	<b>378</b>	<b>221</b>	<b>2633</b>	<b>774</b>	<b>484</b>	<b>10678</b>	<b>3559</b>	<b>3263</b>	<b>2598</b>	<b>699</b>	<b>526</b>	<b>1025</b>	<b>266</b>	<b>15</b>	<b>1735</b>	<b>87</b>	<b>324</b>	<b>681</b>	<b>709</b>	<b>432</b>	<b>0</b>	<b>0</b>	<b>0</b>	<b>148</b>	<b>89</b>	
SV-SLE	Sandvika–Slependen	14,14	15,82	4011	936	883	11	2	2	0	0	0	2332	640	470	5	2	0	158	0	171	874	1818	468	31	61	15	80	80	
SLE-BST	Slependen–Billingstad	15,82	17,62	4010	936	883	12	2	2	0	0	0	2333	641	470	5	2	0	158	0	171	876	1814	471	31	61	15	103	86	
BST-HVA	Billingstad–Hvalstad	17,62	20,19	4011	937	883	12	2	2	0	0	0	2333	641	470	5	2	0	158	0	171	874	1818	468	31	61	15	106	90	
HVA-VAK	Hvalstad–Vakås	20,19	21,23	4011	936	883	12	2	2	0	0	0	2333	641	470	5	2	0	158	0	171	877	1816	468	31	61	15	102	90	
VAK-HØN	Vakås–Høn	21,23	22,17	4011	936	883	12	2	2	0	0	0	2333	641	469	5	2	0	9	0	321	877	1816	468	31	61	15	105	90	
HØN-ASR	Høn–Asker	22,17	23,83	4011	936	883	11	2	2	0	0	0	2336	642	470	5	2	0	9	0	321	870	1822	468	31	62	15	97	90	
ASR-ERU	Asker–Eriksrud Bp.	23,83	42,61	2079	546	606	2644	775	486	3376,8	1126	1313	2579	675	649	1030	268	15	1750	87	639	1554	2529	895	34	55	19	100	90	
ERU-LIE	Eriksrud Bp.–Lier	42,61	46,84	2004	548	682	2739	772	395	3376,8	1126	1313	2578	674	649	1030	268	15	1775	62	639	1554	2528	900	34	55	19	101	90	
LIE-BRA	Lier–Brakerøya	46,84	50,76	2004	548	682	2583	772	551	3376,8	1126	1313	2579	674	649	1030	268	14	1775	62	639	1554	2528	900	34	55	19	127	90	
BRA-DRM	Brakerøya–Drammen	50,76	52,70	2003	547	682	2583	772	551	3376,8	1126	1313	2586	677	655	1030	282	0	1775	63	639	1550	2540	906	34	55	19	75	66	

Flåmsbana												
OVERSIKT		km		BM69			EL17			hastigheter		togtyper
Strekning		fra	til	Da	Kv	Na	Da	Kv	Na	person	gods	
<b>SOMMERSESONG</b>												
MYR-VTH	Myrdal–Vatnahalsen	335,80	336,93	113	38	0	2327	375	0	30	30	
VTH-RNU	Vatnahalsen–Reinunga	336,93	338,00	113	38	2	2327	375	0	30	30	
RNU-KJF	Reinunga–Kjosfossen	338,00	340,20	113	38	4	2327	375	0	30	30	
KJF-KÅD	Kjosfossen–Kårdal	340,20	342,14	113	38	6	2327	375	0	28	28	
KÅD-BLH	Kårdal–Blomheller	342,14	344,20	113	38	8	2327	375	0	28	28	
BLH-BER	Blomheller–Berekvam	344,20	346,31	113	38	10	2026	675	0	30	30	
BER-DBT	Berekvam–Dalsbotn	346,31	349,70	113	38	12	2026	675	0	27	27	
DBT-HÅR	Dalsbotn–Håreina	349,70	353,01	113	38	14	2026	675	0	30	30	
HÅR-LND	Håreina–Lunden	353,01	354,40	113	38	16	2026	675	0	30	30	
LND-FM	Lunden–Flåm	354,40	356,00	113	38	18	2026	675	0	29	29	
<b>VINTERSESONG</b>												
MYR-VTH	Myrdal–Vatnahalsen	335,80	336,93	38	0	0	651	0	0	30	30	
VTH-RNU	Vatnahalsen–Reinunga	336,93	338,00	38	0	0	651	0	0	30	30	
RNU-KJF	Reinunga–Kjosfossen	338,00	340,20	38	0	0	651	0	0	30	30	
KJF-KÅD	Kjosfossen–Kårdal	340,20	342,14	38	0	0	651	0	0	28	28	
KÅD-BLH	Kårdal–Blomheller	342,14	344,20	38	0	0	651	0	0	28	28	
BLH-BER	Blomheller–Berekvam	344,20	346,31	38	0	0	651	0	0	30	30	
BER-DBT	Berekvam–Dalsbotn	346,31	349,70	38	0	0	651	0	0	27	27	
DBT-HÅR	Dalsbotn–Håreina	349,70	353,01	38	0	0	651	0	0	30	30	
HÅR-LND	Håreina–Lunden	353,01	354,40	38	0	0	651	0	0	30	30	
LND-FM	Lunden–Flåm	354,40	356,00	38	0	0	651	0	0	29	29	



## Gardermobanen

OVERSIKT		km		BM69			BM70			BM71			BM72			BM73			EL18			godsDI			hastigheter		togtyper
Strekning		fra	til	Da	Kv	Na	Da	Kv	Na	Da	Kv	Na	Da	Kv	Na	Da	Kv	Na	Da	Kv	Na	Da	Kv	Na	person	gods	
OSL-HLR	Oslo S–Hellerud	0,27	6,20	2667	757	523	2622	664	349	17756	5672	3453	3387	992	621	395	237	1	780	53	123	0	0	0	145	81	
HLR-LLS	Hellerud–Lillestrøm	6,20	20,95	2622	755	566	2623	664	349	17756	5672	3453	3384	991	626	395	237	1	780	53	126	0	0	0	194	90	
LLS-KLØ	Lillestrøm–Kløfta	20,95	36,38	3	0	59	2572	666	354	17756	5672	3453	0	0	0	397	237	1	784	53	246	0	0	0	206	90	
KLØ-LAL	Kløfta–Langeland	36,38	42,22	68	16	73	2574	666	354	17756	5919	3206	1284	337	237	397	237	1	785	53	247	0	0	0	210	90	
LAL-GAR	Langeland–Gardermoen	42,22	51,85	130	36	88	2542	767	282	17756	5919	3206	2566	669	495	397	237	1	784	53	245	476	130	129	183	90	
GAR-BKH	Gardermoen–Bekkedalshøgda	51,85	62,35	130	36	89	2536	766	279	0	0	0	2567	669	495	367	237	1	782	53	239	0	0	0	200	90	
BKH-EVV	Bekkedalshøgda–Eidsvoll Verk	62,35	63,30	130	36	89	2543	768	283	0	0	0	2568	669	495	398	237	1	785	53	248	0	0	0	210	90	
EVV-VEN	Eidsvoll Verk–Venjar	63,30	65,74	130	36	89	2536	766	279	0	0	0	2565	669	495	367	237	1	782	53	240	0	0	0	207	90	



## Grefsen-Alnabru

OVERSIKT		km		godsDI			godsEL			hastigheter		togtyper
Strekning		fra	til	Da	Kv	Na	Da	Kv	Na	person	gods	
GRE-ALB	Grefsen-Alnabru	0,00	5,19	50	0	14	542	383	609	50	50	

## Hovedbanen

OVERSIKT		km		BM69			BM70			BM72			BM73			BM92			EL18			godsEL			godsDI			hastigheter		togtyper
Strekning		fra	til	Da	Kv	Na	Da	Kv	Na	Da	Kv	Na	Da	Kv	Na	Da	Kv	Na	Da	Kv	Na	Da	Kv	Na	Da	Kv	Na	person	gods	
OSL-BR	Oslo S–Bryn	0,27	3,89	4097	951	890	65	1	4	36	7	93	1	0	106	0	0	0	14	0	124	1012	1646	612	52	259	155	86	72	
BR-BRB	Bryn–Brobekk	3,89	5,85	4081	952	888	63	1	4	33	7	93	1	0	114	0	0	0	12	0	124	1353	1571	1115	0	291	532	119	86	
BRB-ALA	Brobekk–Alna	5,85	6,87	4082	951	888	64	1	4	33	7	93	1	0	116	0	0	0	12	0	124	610	7	826	0	291	532	86	67	
ALA-AKE	Alna–Aker	6,87	8,72	4081	950	887	63	1	4	33	7	86	1	0	115	0	0	0	10	0	123	705	38	796	71	277	509	130	90	
AKE-NYL	Aker–Nyland	8,72	9,30	4082	952	889	64	1	4	33	7	94	1	0	112	0	0	0	12	0	123	1144	1058	1129	348	459	549	130	90	
NYL-GRO	Nyland–Grorud	9,30	10,50	4065	955	931	65	1	4	30	6	81	1	0	115	0	0	0	17	0	126	1894	1451	1763	367	448	694	116	90	
GRO-HGA	Grorud–Haugenstua	10,50	12,09	4061	954	929	58	0	0	37	7	95	1	0	116	0	0	0	9	0	124	2759	2871	2932	342	429	949	100	90	
HGA-HØB	Haugenstua–Høybråten	12,09	13,09	4062	954	929	62	1	4	31	5	90	2	0	115	0	0	0	10	0	127	2900	2924	2935	346	430	938	115	90	
HØB-LØR	Høybråten–Lørenskog	13,09	14,15	4067	955	933	63	1	4	36	7	94	2	0	115	0	0	0	11	0	127	2928	2921	2941	346	429	944	115	90	
LØR-HAB	Lørenskog–Hanaborg	14,15	15,50	4066	955	932	63	1	4	36	7	95	2	0	115	0	0	0	10	0	127	2916	2931	2965	346	429	945	123	90	
HAB-FJE	Hanaborg–Fjellhamar	15,50	16,42	4088	1012	854	63	1	4	36	7	94	2	0	114	0	0	0	10	0	126	2938	2945	2958	346	429	946	130	90	
FJE-STN	Fjellhamar–Strømmen	16,42	17,93	4088	1011	856	63	1	4	36	7	94	2	0	115	0	0	0	10	0	127	2931	2948	2956	347	430	930	127	90	
STN-SDA	Strømmen–Sagdalen	17,93	19,05	4027	1010	894	63	1	4	33	7	93	2	0	112	0	0	0	7	0	123	2565	3246	2947	343	422	938	96	86	
SDA-LLS	Sagdalen–Lillestrøm	19,05	20,95	4024	1010	891	63	1	4	33	7	91	2	0	115	0	0	0	7	0	123	2576	3247	2909	343	424	923	80	80	
LLS-BRT	Lillestrøm–Lillestrøm N	20,95	25,18	1679	497	491	0	0	0	2620	709	564	0	0	106	0	0	0	0	0	0	1876	2206	853	335	422	912	80	80	
BRT-LSD	Lillestrøm N–Leirsund	25,18	26,87	1679	498	489	0	0	0	2633	700	559	0	0	114	0	0	0	0	0	0	1930	2035	1062	658	418	614	80	80	
LSD-FRO	Leirsund–Frogner	26,87	29,80	1680	498	489	0	0	0	2634	700	559	0	0	111	0	0	0	0	0	0	1944	2041	1072	658	419	615	88	84	
FRO-LBG	Frogner–Lindeberg	29,80	32,28	1685	498	489	2	0	0	2636	700	559	0	0	107	0	0	0	6	0	2	1968	2036	1090	662	430	628	107	90	
LBG-KLØ	Lindeberg–Kløfta	32,28	36,38	1684	498	489	1	0	0	2635	700	558	0	0	109	0	0	0	5	0	1	1948	2025	1089	663	430	631	129	90	
KLØ-ASE	Kløfta–Asper	36,38	40,30	1615	481	475	0	0	0	1349	363	321	0	0	110	0	0	0	0	0	0	1951	2035	1061	657	419	624	130	90	
ASE-LAL	Asper–Langeland	40,30	42,22	1615	481	475	0	0	0	1349	363	321	0	0	110	0	0	0	0	0	0	1615	2013	1409	657	419	625	130	90	
LAL-JEH	Langeland–Jessheim	42,22	44,60	1557	457	463	0	0	0	100	28	34	0	0	95	0	0	0	5	0	1	1633	2044	1423	15	339	632	129	90	
JEH-NBY	Jessheim–Nordby	44,60	46,10	1554	457	462	0	0	0	99	28	33	0	0	111	0	0	0	2	0	1	1636	2041	1409	15	346	620	130	90	
NBY-HSR	Nordby–Hauerseter	46,10	49,62	1554	457	462	0	0	0	99	28	32	0	0	114	0	0	0	3	0	1	1624	2042	1419	15	342	625	130	90	
HSR-SAD	Hauerseter–Sand	49,62	53,44	1557	457	463	0	0	0	100	28	32	0	0	114	0	0	0	2	0	1	1644	2035	1420	22	345	619	130	90	
SAD-DAL	Sand–Dal	53,44	57,20	1557	457	463	0	0	0	100	28	32	0	0	113	0	0	0	4	0	1	1652	2043	1429	21	345	618	119	88	
DAL-VRU	Dal–Varud	57,20	59,54	0	0	60	0	0	0	0	0	13	0	0	115	0	0	0	0	0	0	1612	2041	1406	8	336	621	118	88	
VRU-BØN	Varud–Bøn	59,54	62,24	0	0	59	0	0	0	0	0	8	0	0	114	0	0	0	0	0	0	1609	2039	1405	8	336	621	109	90	
BØN-EVL	Bøn–Eidsvoll	62,24	67,86	1	0	59	0	0	0	0	0	8	0	0	112	0	0	0	3	0	1	1870	2031	1216	20	345	622	90	83	

## Kongsvingerbanen

OVERSIKT		km		BM69			BM72			SJ			godsDI			godsEL			hastigheter		togtyper
Strekning		fra	til	Da	Kv	Na	Da	Kv	Na	Da	Kv	Na	Da	Kv	Na	Da	Kv	Na	person	gods	
LLS-TUE	Lillestrøm–Tuen	20,95	24,40	932	305	245	775	287	202	707	236	0	44	59	99	992	1370	2315	111	82	
TUE-NER	Tuen–Nerdrum	24,40	27,58	929	305	245	775	287	202	707	236	0	42	57	102	964	1361	2419	129	90	
NER-FET	Nerdrum–Fetsund	27,58	29,11	929	305	245	775	287	202	707	236	0	41	57	103	961	1364	2453	103	85	
FET-SVI	Fetsund–Svingen	29,11	29,91	932	306	245	775	287	202	707	236	0	43	57	102	990	1369	2467	80	70	
SVI-RVN	Svingen–Roven Bp	29,91	33,47	932	306	245	775	287	202	707	236	0	43	57	102	990	1369	2467	126	88	
RVN-GUT	Roven Bp–Guttersrud	33,47	34,19	892	306	213	788	277	171	707	236	0	45	61	95	978	1367	2115	130	90	
GUT-SØR	Guttersrud–Sørumsand	34,19	37,53	892	306	213	788	277	171	707	236	0	45	61	95	978	1367	2115	127	89	
SØR-BLK	Sørumsand–Blaker	37,53	41,98	938	306	240	792	277	194	707	236	0	44	56	102	992	1354	2458	100	89	
BLK-RFS	Blaker–Rånåsfoss	41,98	45,11	938	306	240	793	277	194	707	236	0	44	57	102	994	1364	2464	107	90	
RFS-AUL	Rånåsfoss–Auli	45,11	46,87	937	306	240	792	277	194	707	236	0	43	57	102	992	1367	2468	108	90	
AUL-HAG	Auli–Haga	46,87	48,87	937	306	240	792	277	194	707	236	0	43	57	102	989	1367	2474	120	90	
HAG-BOD	Haga–Bodung	48,87	53,38	954	306	222	830	277	157	707	236	0	43	57	102	992	1361	2462	117	90	
BOD-ÅRN	Bodung–Årnes	53,38	58,46	936	295	251	794	289	181	707	236	0	43	57	102	984	1366	2461	129	90	
ÅRN-SET	Årnes–Seterstøa	58,46	67,17	233	91	120	25	7	64	707	236	0	44	56	103	986	1360	2469	107	90	
SET-DIS	Seterstøa–Disenå	67,17	73,35	232	91	120	25	7	64	707	236	0	43	29	131	968	690	3173	126	90	
DIS-SKA	Disenå–Skarnes	73,35	79,24	279	45	120	28	4	64	707	236	0	43	28	131	971	687	3173	119	90	
SKA-SAN	Skarnes–Sander	79,24	87,22	233	45	166	24	4	68	707	236	0	43	29	131	971	689	3173	127	90	
SAN-GLT	Sander–Galterud	87,22	92,37	232	45	166	24	4	68	707	236	0	43	29	131	972	689	3170	126	90	
GLT-KVG	Galterud–Kongsvinger	92,37	100,28	232	45	166	24	4	68	707	236	0	43	29	131	960	691	3163	121	88	
KVG-ÅBO	Kongsvinger–Åbogen	100,28	112,46	0	0	0	0	0	0	707	236	0	12	18	170	244	349	3357	116	88	
ÅBO-MAT	Åbogen–Matrand	112,46	122,15	0	0	0	0	0	0	707	236	0	0	0	0	26	333	3617	124	90	
MAT-SKO	Matrand–Skotterud	122,15	127,27	0	0	0	0	0	0	707	236	0	0	0	0	26	333	3619	125	90	
SKO-MAG	Skotterud–Magnor	127,27	133,08	0	0	0	0	0	0	707	236	0	0	0	0	3	422	2094	125	90	

## Meråkerbanen

OVERSIKT		km		BM92			godsDI			hastigheter		togtyper
Strekning		fra	til	Da	Kv	Na	Da	Kv	Na	person	gods	
HEL-HRA	Hell–Hegra	31,54	42,20	146	50	0	45	13	33	93	85	
HRA-GU	Hegra–Gudå	42,20	72,02	146	50	0	45	13	32	88	85	
GU-MER	Gudå–Meråker	72,02	81,08	146	50	0	45	13	33	83	83	
MER-KPR	Meråker–Kopperå	81,08	88,30	146	50	0	45	13	33	80	80	
KPR-STR	Kopperå–Storlien	88,30	105,97	146	50	0	45	13	33	78	78	

## Nordlandsbanen

OVERSIKT		km		BM92			BM93			DI4			godsEL			hastigheter		togtyper
Strekning		fra	til	Da	Kv	Na	Da	Kv	Na	Da	Kv	Na	Da	Kv	Na	person	gods	
TND-LDM	Trondheim–Lademoen	552,87	1,77	0	0	0	0	0	0	0	0	0	0	0	0	86	68	
LDM-LAD	Lademoen–Ladalen	1,77	2,91	1322	354	188	143	12	3	453	193	258	350	564	545	120	90	
LAD-LEA	Ladalen–Leangen	2,91	3,49	1285	354	188	120	12	3	453	193	258	337	928	718	108	90	
LEA-ROT	Leangen–Rotvoll	3,49	4,31	1321	354	188	143	12	3	453	193	258	349	563	571	95	90	
ROT-RHM	Rotvoll–Ranheim	4,31	7,42	1286	354	188	120	12	3	453	193	258	337	928	743	105	90	
RHM-VHR	Ranheim–Vikhamar	7,42	12,69	1285	354	188	120	12	3	453	193	258	339	928	742	105	84	
VHR-MSD	Vikhamar–Midtsandan	12,69	18,55	1285	354	188	120	12	3	453	193	258	339	928	742	104	87	
MSD-HMV	Midtsandan–Hommelvik	18,55	23,14	1285	354	188	120	12	3	453	193	258	339	902	768	103	86	
HMV-HEL	Hommelvik–Hell	23,14	31,54	1285	354	188	120	12	3	453	193	258	339	902	770	84	75	
HEL-VÆR	Hell–Værnes	31,54	32,86	1166	286	177	121	14	0	453	193	256	402	897	795	84	70	
VÆR-STJ	Værnes–Stjørdal	32,86	34,67	1166	286	177	121	14	0	453	193	256	402	897	795	130	90	
STJ-SKV	Stjørdal–Skatval	34,67	41,90	1166	286	149	121	14	0	453	193	258	402	897	795	115	90	
SKV-LST	Skatval–Langstein	41,90	50,55	1146	339	115	121	14	0	196	193	515	402	898	794	93	85	
LST-ÅSE	Langstein–Åsen	50,55	61,40	1146	339	115	121	14	0	196	193	515	402	898	794	96	84	
ÅSE-RLA	Åsen–Ronglan	61,40	69,65	1118	339	143	121	14	0	196	193	515	402	898	794	102	84	
RLA-SGN	Ronglan–Skogn	69,65	76,01	1119	339	143	121	14	0	196	193	515	402	898	794	116	89	
SGN-INH	Skogn–Innherred sykehus	76,01	83,30	1118	339	143	121	14	0	196	193	515	286	549	451	99	86	
INH-LEV	Innherred sykehus–Levanger	83,30	83,90	1118	339	143	121	14	0	196	193	515	361	878	691	90	80	
LEV-EBE	Levanger–Røstad	83,90	85,18	1119	339	143	121	14	0	196	193	515	286	549	451	120	88	
EBE-BEG	Røstad–Bergsgrav	85,18	93,70	1118	339	143	121	14	0	196	193	515	360	878	690	110	85	
BEG-VDL	Bergsgrav–Verdal	93,70	96,23	1120	302	178	124	11	0	196	193	515	360	878	690	107	78	
VDL-FLH	Verdal–Fleskhus	96,23	100,58	1120	302	178	124	11	0	196	193	515	360	878	690	130	90	
FLH-RØ	Fleskhus–Røra	100,58	105,47	1096	354	151	121	13	0	196	193	515	360	878	690	92	82	
RØ-SPB	Røra–Sparbu	105,47	112,93	1096	304	201	121	13	0	196	193	515	360	878	690	118	88	
SPB-MÆ	Sparbu–Mære	112,93	114,84	1096	304	201	121	13	0	196	193	515	363	875	690	130	90	
MÆ-STK	Mære–Steinkjer	114,84	125,50	1096	304	201	121	13	0	196	193	515	363	875	690	109	85	
STK-STD	Steinkjer–Stod	125,50	144,50	21	0	0	86	0	0	196	193	515	618	875	435	112	87	
STD-SGM	Stod–Starrgrasmyra	144,50	170,07	21	0	0	86	0	0	196	193	515	622	836	470	104	90	
SGM-JØR	Starrgrasmyra–Jørstad	170,07	173,57	21	0	0	86	0	0	196	193	515	622	836	471	122	90	
JØR-SNÅ	Jørstad–Snåsa	173,57	181,64	21	0	0	86	0	0	196	193	514	622	836	470	125	89	
SNÅ-AGL	Snåsa–Agle	181,64	190,72	21	0	0	86	0	0	196	193	515	1016	442	471	116	89	
AGL-GRG	Agle–Grong	190,72	219,54	10	10	0	45	41	0	196	193	514	986	0	879	107	88	
GRG-HAR	Grong–Harran	219,54	235,79	10	10	0	45	41	0	196	193	514	975	0	879	99	86	
HAR-LSM	Harran–Lassemoen	235,79	254,64	10	10	0	45	41	0	389	0	514	975	0	879	119	89	
LSM-BVE	Lassemoen–Brekkevasselv	254,64	277,27	10	10	0	45	41	0	389	0	514	825	0	1030	118	90	
BVE-NSK	Brekkevasselv–Namsskogan	277,27	290,25	10	10	0	45	41	0	389	0	515	825	0	1031	114	87	
NSK-MAJ	Namsskogan–Majavatn	290,25	321,74	10	10	0	45	41	0	389	0	514	825	0	1031	111	88	
MAJ-SGD	Majavatn–Svenningdal	321,74	354,49	10	10	0	45	41	0	389	0	514	825	0	1031	104	88	
SGD-TRO	Svenningdal–Trofors	354,49	367,24	10	10	0	45	41	0	389	0	515	825	0	1031	86	80	
TRO-MSJ	Trofors–Mosjøen	367,24	406,01	10	10	0	45	41	0	389	0	515	825	0	1031	98	86	
MSJ-DVT	Mosjøen–Drevvatn	406,01	440,77	10	10	0	137	71	0	389	0	515	825	0	1031	106	89	
DVT-BJE	Drevvatn–Bjerka	440,77	468,68	10	10	0	137	71	0	389	0	515	825	0	1031	96	87	
BJE-MO	Bjerka–Mo i Rana	468,68	497,83	10	10	0	137	71	0	389	0	515	818	0	1031	102	90	
MO-SEG	Mo i Rana–Skonseng	497,83	512,65	0	0	0	86	31	0	389	0	515	825	426	493	93	88	
SEG-ØFJ	Skonseng–Ørtfjell	512,65	534,63	0	0	0	86	31	0	389	0	515	759	427	495	101	90	
ØFJ-DUN	Ørtfjell–Dunderland	534,63	543,05	0	0	0	86	31	0	389	0	515	759	427	495	97	90	
DUN-BOA	Dunderland–Bolna	543,05	571,09	0	0	0	86	31	0	647	0	257	759	427	495	113	90	
BOA-LØN	Bolna–Lønsdal	571,09	602,15	0	0	0	59	57	0	647	0	257	759	427	495	123	90	
LØN-RØK	Lønsdal–Røkland	602,15	634,44	0	0	0	59	57	0	647	257	0	759	427	495	104	89	
RØK-ROG	Røkland–Rognan	634,44	647,76	0	0	0	91	26	0	647	257	0	759	427	495	124	90	
ROG-FAU	Rognan–Fauske	647,76	674,23	0	0	0	216	26	21	647	257	0	591	594	495	108	90	
FAU-VAL	Fauske–Valnesfjord	674,23	685,50	0	0	0	310	26	21	647	257	0	591	594	495	107	87	
VAL-OTR	Valnesfjord–Oteråga	685,50	704,00	0	0	0	310	26	21	647	257	0	480	516	504	105	90	
OTR-MØR	Oteråga–Mørkved	704,00	720,72	0	0	0	310	26	21	647	257	0	834	667	0	110	90	
MØR-BO	Mørkved–Bodø	720,72	728,75	0	0	0	310	26	21	647	257	0	1180	321	0	108	86	

## Ofotbanen

OVERSIKT		km		NSB			godsEL			hastigheter		togtyper
Strekning		fra	til	Da	Kv	Na	Da	Kv	Na	person	gods	
NK-SMS	Narvik–Straumsnes	3,70	13,76	400	100	0	6387	2152	5591	66	66	
SMS-ROM	Straumsnes–Rombak	13,76	20,85	400	100	0	6387	2152	5591	69	69	
ROM-KAT	Rombak–Katterat	20,85	29,73	400	100	0	6387	2152	5591	68	68	
KAT-SØS	Katterat–Søsterbekk	29,73	36,00	400	100	0	6387	2152	5591	69	69	
SØS-BJF	Søsterbekk–Bjørnfjell	36,00	40,42	400	100	0	6387	1916	5136	69	69	
BJF-RGS	Bjørnfjell–Riksgrænsen	40,42	42,66	400	100	0	6387	2152	4926	70	70	



## Randsfjordbanen

OVERSIKT		km		BM69			BM73			EL18			goodsEL			hastigheter		togtyper
Strekning		fra	til	Da	Kv	Na	Da	Kv	Na	Da	Kv	Na	Da	Kv	Na	person	gods	
HOK-SEV	Hokksund–Skotselv	70,22	79,78	13	8	0	499	165	0	490	102	364	97	637	357	98	85	
SEV-ÅMO	Skotselv–Åmot	79,78	85,37	13	8	0	499	165	0	490	102	364	97	637	357	96	86	
ÅMO-LRU	Åmot–Linnerud	85,37	88,60	13	8	0	499	165	0	490	102	364	97	637	357	89	82	
LRU-KFO	Linnerud–Kattfoss	88,60	90,35	13	8	0	499	165	0	490	102	364	97	637	357	86	78	
KFO-GHS	Kattfoss–Geithus	90,35	91,45	13	8	0	499	165	0	490	102	364	97	637	357	70	70	
GHS-VKS	Geithus–Vikersund	91,45	95,91	13	8	0	499	165	0	490	102	364	97	638	358	102	88	
VKS-DSU	Vikersund–Drolsum	95,91	101,37	13	8	0	499	165	0	490	102	196	97	637	357	126	90	
DSU-NRU	Drolsum–Nakkerud	101,37	105,19	13	8	0	499	165	0	490	102	196	97	637	357	122	90	
NRU-TYR	Nakkerud–Tyristrand	105,19	110,68	13	8	0	499	165	0	490	102	196	97	637	357	103	84	
TYR-HFS	Tyristrand–Hønefoss	110,68	89,57	13	8	0	499	165	0	490	102	196	97	637	357	103	83	

## Raumabanen

OVERSIKT		km		BM93			godsDI			hastigheter		togtyper
Strekning		fra	til	Da	Kv	Na	Da	Kv	Na	person	gods	
LES-LSV	Lesja–Lesjaverk	360,68	379,89	250	23	0	214	0	864	125	89	
LSV-BJO	Lesjaverk–Bjorli	379,89	399,84	202	70	0	214	0	864	123	90	
BJO-VER	Bjorli–Verma	399,84	418,09	251	70	0	214	0	864	93	82	
VER-MAR	Verma–Marstein	418,09	439,16	251	70	0	0	0	1079	106	87	
MAR-AND	Marstein–Åndalsnes	439,16	457,28	251	70	0	0	329	750	90	80	

## Roa-Hønefoss-banen

OVERSIKT		km		BM69			BM70			BM72			BM73			EL18			godsEL			hastigheter		togtyper
Strekning		fra	til	Da	Kv	Na	Da	Kv	Na	Da	Kv	Na	Da	Kv	Na	Da	Kv	Na	Da	Kv	Na	person	gods	
ROA-KAL	Roa-Kalvsjø	57,74	60,71	5	5	0	0	0	6	0	0	8	31	10	1	21	0	15	827	264	1114	76	66	
KAL-GVL	Kalvsjø-Grindvoll	60,71	65,85	5	5	0	0	0	6	0	0	8	31	10	1	21	0	15	827	264	1114	76	66	
GVL-JEV	Grindvoll-Jevnaker	65,85	76,52	5	5	0	0	0	6	0	0	8	31	10	1	21	0	15	813	280	1114	83	81	
JEV-HV	Jevnaker-Hval	76,52	85,42	5	5	0	0	0	6	0	0	8	31	10	1	21	0	15	813	280	1114	68	64	
HV-HFS	Hval-Hønefoss	85,42	89,57	5	5	0	0	0	6	0	0	8	31	10	1	21	0	15	812	279	1112	68	65	

Rørosbanen															
OVERSIKT		km		BM92			BM93			godsDI			hastigheter		togtyper
Strekning		fra	til	Da	Kv	Na	Da	Kv	Na	Da	Kv	Na	person	gods	
HMR-ILS	Hamar–Ilseng	126,26	135,53	116	25	0	209	48	0	114	4	114	107	84	
ILS-ÅDL	Ilseng–Ådalsbruk	135,53	140,64	116	25	0	209	48	0	118	4	114	105	90	
ÅDL-LØT	Ådalsbruk–Løten	140,64	143,78	116	25	0	209	48	0	118	0	118	105	90	
LØT-ELV	Løten–Elverum	143,78	158,38	116	25	0	209	48	0	118	0	118	112	89	
ELV-RAD	Elverum–Rudstad	158,38	175,90	116	25	0	209	48	0	182	78	0	123	89	
RAD-REN	Rudstad–Rena	175,90	190,38	116	25	0	209	48	0	182	78	0	99	84	
REN-SNV	Rena–Steinvik	190,38	203,80	127	11	3	183	50	23	182	78	0	125	90	
SNV-OPH	Steinvik–Opphus	203,80	213,85	127	11	3	183	50	23	182	78	0	121	90	
OPH-RAS	Opphus–Rasta	213,85	223,89	127	11	3	183	50	23	182	78	0	116	88	
RAS-EVE	Rasta–Evenstad	223,89	227,68	127	11	3	183	50	23	182	78	0	115	87	
EVE-STA	Evenstad–Stai	227,68	237,42	127	11	3	183	50	23	182	78	0	89	81	
STA-KOP	Stai–Koppang	237,42	246,81	127	11	3	183	50	23	182	78	0	81	73	
KOP-ATN	Koppang–Atna	246,81	271,78	127	11	3	183	50	23	92	0	35	96	83	
ATN-HAN	Atna–Hanestad	271,78	285,00	127	11	3	183	50	23	92	0	35	110	88	
HAN-BMO	Hanestad–Bellingmo	285,00	311,68	127	11	3	183	50	23	34	58	35	110	87	
BMO-ALV	Bellingmo–Alvdal	311,68	324,23	127	11	3	183	50	23	34	58	35	104	87	
ALV-AUM	Alvdal–Auma	324,23	337,35	127	11	3	183	50	23	34	58	36	106	89	
AUM-TYN	Auma–Tynset	337,35	347,21	127	11	3	183	50	23	34	58	36	103	82	
TYN-TSE	Tynset–Telneset	347,21	357,56	91	36	12	145	38	74	69	58	1	119	86	
TSE-TOL	Telneset–Tolga	357,56	368,15	91	36	12	145	38	74	69	58	1	102	86	
TOL-OS	Tolga–Os	368,15	384,87	91	36	12	145	38	74	69	58	1	100	88	
OS-ROS	Os–Røros	384,87	399,05	91	36	12	145	38	74	69	58	1	107	86	
ROS-GOS	Røros–Glåmos	399,05	412,54	150	34	30	31	12	7	69	58	1	117	86	
GOS-RGL	Glåmos–Rugldalen	412,54	420,45	150	34	30	31	16	3	69	58	1	108	85	
RGL-REI	Rugldalen–Reitan	420,45	432,31	150	34	30	31	16	3	69	58	1	86	79	
REI-ÅLN	Reitan–Ålen	432,31	438,03	150	34	30	31	16	3	69	58	1	88	76	
ÅLN-STL	Ålen–Stensli	438,03	442,60	150	34	30	31	16	3	69	58	1	92	80	
STL-HDN	Stensli–Haltdalen	442,60	453,85	150	34	30	31	16	3	69	58	1	82	77	
HDN-GIL	Haltdalen–Gildseth skole	453,85	460,37	150	34	30	31	16	3	69	58	1	80	74	
GIL-LLE	Gildseth skole–Langlete	460,37	463,01	150	34	30	31	16	3	69	58	1	80	70	
LLE-SIN	Langlete–Singsås	463,01	479,92	150	34	30	31	16	3	69	58	1	90	79	
SIN-OSØ	Singsås–Osøi bru	479,92	484,89	150	34	30	31	16	3	69	58	1	89	78	
OSØ-BJG	Osøi bru–Bjørngen	484,89	486,15	150	34	30	31	16	3	69	58	1	84	79	
BJG-KOT	Bjørngen–Kotsøy	486,15	491,34	150	34	30	31	16	3	69	1	58	111	88	
KOT-RGN	Kotsøy–Rognes	491,34	498,32	137	34	43	15	16	19	69	1	58	81	75	
RGN-STØ	Rognes–Støren	498,32	501,20	137	34	43	15	16	19	69	1	58	77	75	

## Solørbanen

OVERSIKT									
Strekning		km		godsDI			hastigheter		togtyper
		fra	til	Da	Kv	Na	person	gods	
KVG-KIR	Kongsvinger–Kirkenær	100,28	133,14	259	0	30	96	88	
KIR-FLI	Kirkenær–Flisa	133,14	150,15	264	0	30	98	89	
FLI-BFS	Flisa–Braskereidfoss	150,15	170,26	264	0	30	96	87	
BFS-ELV	Braskereidfoss–Elverum	170,26	158,38	411	0	30	97	88	

## Spikkestadbanen

OVERSIKT												
Strekning		km		BM69			BM72			hastigheter		togtyper
		fra	til	Da	Kv	Na	Da	Kv	Na	person	gods	
ASR-BON	Asker–Bondivatn	23,83	25,43	198	20	226	2306	636	411	61	61	
BON-GHA	Bondivatn–Gullhella	25,43	26,96	198	20	226	2305	635	411	79	79	
GHA-HEG	Gullhella–Heggedal	26,96	29,34	198	20	226	2306	635	411	63	63	
HEG-HSG	Heggedal–Hallenskog	29,34	30,88	198	20	226	2307	635	411	94	78	
HSG-RØY	Hallenskog–Røyken	30,88	34,45	198	20	226	2307	635	411	105	89	
RØY-ÅSÅ	Røyken–Åsåker	34,45	36,50	198	20	226	2307	635	411	76	76	
ÅSÅ-SPI	Åsåker–Spikkestad	36,50	37,51	198	20	226	2307	635	411	80	80	

## Stavne-Leangen

OVERSIKT												
Strekning		km		BM92			godsDI			hastigheter		togtyper
		fra	til	Da	Kv	Na	Da	Kv	Na	person	gods	
MBG-LRK	Trondheim M–Lerkendal	550,76	550,37	800	200	50	12	3	35	100	90	
LRK-LEA	Lerkendal–Leangen	550,37	3,49	0	0	0	12	3	35	40	30	





## Vestfoldbanen

OVERSIKT		km		Y1			BM69			BM70			EL18			hastigheter		togtyper
Strekning		fra	til	Da	Kv	Na	Da	Kv	Na	Da	Kv	Na	Da	Kv	Na	person	gods	
KOB-GAB	Kobbervik–Galleberg	60,98	68,14	0	0	0	7	1	0	2582	771	551	989	26	2	183	90	
GAB-SND	Galleberg–Sande	68,14	73,07	0	0	0	7	1	0	2583	771	551	989	26	2	200	90	
SND-HOM	Sande–Holm	73,07	76,75	0	0	0	7	1	0	2583	771	551	989	26	2	188	90	
HOM-HSD	Holm–Holmestrand	76,75	86,09	0	0	0	7	1	0	2584	773	551	989	26	2	95	81	
HSD-NYK	Holmestrand–Nykirke	86,09	92,57	0	0	0	7	2	0	2581	773	556	869	26	122	83	77	
NYK-SKP	Nykirke–Skoppum	92,57	99,54	0	0	0	7	2	0	2581	773	556	869	26	122	113	89	
SKP-BÅR	Skoppum–Barkåker	99,54	108,42	0	0	0	7	3	0	2458	873	579	869	5	143	119	90	
BÅR-TBG	Barkåker–Tønsberg	108,42	115,68	0	0	0	7	3	0	2458	873	579	868	5	143	91	83	
TBG-SEM	Tønsberg–Sem	115,68	121,03	0	0	0	7	3	0	2454	870	586	869	5	143	101	83	
SEM-SKK	Sem–Stokke	121,03	128,24	0	0	0	8	2	0	2390	800	719	869	4	143	120	90	
SKK-TOR	Stokke–Torp	128,24	134,80	0	0	0	4	0	0	2101	702	627	756	3	124	130	90	
TOR-SFJ	Torp–Sandefjord	134,80	139,52	0	0	0	4	0	0	2101	702	627	751	3	128	102	85	
SFJ-LAU	Sandefjord–Lauve	139,52	149,80	0	0	0	8	2	0	2390	800	720	755	4	258	122	89	
LAU-LVK	Lauve–Larvik	149,80	158,66	0	0	0	8	2	0	2391	802	719	755	4	258	109	88	
LVK-KJS	Larvik–Kjose	158,66	169,47	0	0	0	4	0	0	455	452	808	750	2	261	73	69	
KJS-EIK	Kjose–Eikenes	169,47	174,64	0	0	0	4	0	0	455	452	808	750	2	261	79	76	
EIK-OKL	Eikenes–Oklungen	174,64	182,10	0	0	0	4	0	0	455	452	808	750	2	261	76	72	
OKL-EID	Oklungen–Eidanger	182,10	192,60	0	0	0	4	0	0	407	452	860	629	2	381	92	84	
EID-PG	Eidanger–Porsgrunn	192,60	190,12	0	0	0	4	0	0	407	452	860	629	2	381	88	83	
PG-BOS	Porsgrunn–Borgestad	190,12	186,80	151	0	26	4	0	0	407	452	860	629	2	381	100	90	
BOS-SKN	Borgestad–Skien	186,80	180,50	150	0	26	4	1	0	405	454	860	571	60	381	88	83	

## Østfoldbanen

OVERSIKT		km		BM69			BM72			BM73			EL18			goodsEL			goodsDI			hastigheter		togtyper
Strekning		fra	til	Da	Kv	Na	Da	Kv	Na	Da	Kv	Na	Da	Kv	Na	Da	Kv	Na	Da	Kv	Na	person	gods	
OSL-BEK	Oslo S–Bekkelaget	0,27	4,30	6352	1246	1178	3282	912	650	2464	785	530	270	0	0	261	179	233	339	0	689	81	76	
BEK-NST	Bekkelaget–Nordstrand	4,30	5,95	6351	1245	1179	3247	894	701	2464	785	530	270	0	0	1602	152	1564	339	0	689	89	79	
NST-LJA	Nordstrand–Ljan	5,95	7,15	6352	1245	1180	3247	894	701	2464	785	530	270	0	0	1609	152	1579	339	0	689	79	69	
LJA-HTO	Ljan–Hauketo	7,15	8,68	6352	1245	1180	3247	894	701	2464	785	530	270	0	0	1610	152	1590	339	0	689	77	67	
HTO-HLM	Hauketo–Holmlia	8,68	9,85	6106	1234	1115	2101	584	612	1217	400	270	134	0	0	720	160	1660	339	0	689	91	78	
HLM-HMA	Holmlia–Holmlia hp	9,85	10,20	6351	1246	1179	3248	893	701	2463	784	530	270	0	0	1601	152	1564	339	0	689	120	90	
HMA-RSH	Holmlia hp–Rosenholm	10,20	11,35	6086	1234	1115	2101	584	612	1217	401	270	134	0	0	724	160	1670	339	0	689	129	90	
RSH-KOL	Rosenholm–Kolbotn	11,35	12,88	6352	1246	1178	3191	913	739	2464	785	530	270	0	0	1605	151	1570	339	0	689	111	88	
KOL-SOL	Kolbotn–Solbråtan	12,88	14,05	6249	1246	1178	3190	913	739	2464	785	530	270	0	0	1605	152	1569	339	0	689	89	81	
SOL-MYV	Solbråtan–Myrvoll	14,05	15,72	6269	1246	1178	3191	913	739	2464	785	530	270	0	0	1602	152	1575	339	0	689	112	90	
MYV-GUD	Myrvoll–Greverud	15,72	17,36	6269	1246	1178	3191	913	739	2464	785	530	270	0	0	1603	152	1574	339	0	689	129	90	
GUD-OPG	Greverud–Oppegård	17,36	18,26	6252	1308	1132	3191	913	739	2341	785	653	270	0	0	1602	152	1576	339	0	689	108	90	
OPG-VEV	Oppegård–Vevelstad	18,26	20,12	6022	1200	1120	1031	224	192	2335	783	650	269	0	0	1626	154	1313	339	0	689	86	84	
VEV-LAN	Vevelstad–Langhus	20,12	20,77	6252	1309	1133	3190	913	738	2341	785	653	269	0	0	1602	152	1574	339	0	689	105	90	
LAN-SKI	Langhus–Ski	20,77	24,31	6021	1182	1139	1031	224	191	2334	784	650	269	0	0	1626	154	1312	339	0	689	96	83	










## Østfoldbanen\_østre

OVERSIKT												
Strekning		km		BM69			BM72			hastigheter		togtyper
		fra	til	Da	Kv	Na	Da	Kv	Na	person	gods	
SKI-DMT	Ski-Drømtorp	24,31	1,53	813	271	214	934	274	247	50	50	
DMT-KRÅ	Drømtorp-Kråkstad	1,53	5,78	813	271	214	934	274	247	89	79	
KRÅ-LLI	Kråkstad-Langli	5,78	7,68	784	271	243	866	274	314	87	77	
LLI-SBU	Langli-Skotbu	7,68	9,68	784	271	243	866	274	314	89	79	
SBU-TOM	Skotbu-Tomter	9,68	12,89	784	271	243	866	274	314	75	68	
TOM-KNA	Tomter-Knapstad	12,89	17,48	820	250	227	889	281	285	82	74	
KNA-SPG	Knapstad-Spydeberg	17,48	20,32	820	250	227	889	281	285	85	75	
SPG-LGS	Spydeberg-Langnes	20,32	25,02	820	250	228	889	281	285	77	70	
LGS-ASM	Langnes-Askim	25,02	29,10	824	250	223	897	281	276	81	73	
ASM-NGP	Askim-Næringsparken	29,10	31,02	791	260	245	869	269	316	79	79	
NGP-SLU	Næringsparken-Slitu	31,02	35,02	770	263	263	844	267	344	90	89	
SLU-MYS	Slitu-Mysen	35,02	39,47	770	263	263	844	267	344	77	73	
MYS-FKB	Mysen-Folkenborg	39,47	40,84	126	50	57	86	30	90	98	83	
FKB-HOT	Folkenborg-Hotvedt	40,84	41,77	126	50	57	86	30	90	110	90	
HOT-EBG	Hotvedt-Eidsberg	41,77	44,32	126	50	57	86	30	90	108	89	
EBG-HEI	Eidsberg-Heia	44,32	49,14	126	50	57	86	30	90	98	89	
HEI-KÅE	Heia-Kåen	49,14	51,35	128	47	57	86	30	90	100	90	
KÅE-RST	Kåen-Rakkestad	51,35	54,31	128	47	57	86	30	90	89	81	

**Østfoldbanen\_vestre**

OVERSIKT		km		BM69			BM72			BM73			EL18			godsEL			godsDI			hastigheter		togtyper
		fra	til	Da	Kv	Na	Da	Kv	Na	Da	Kv	Na	Da	Kv	Na	Da	Kv	Na	Da	Kv	Na	person	gods	
SKI-ÅS	Ski-Ås	24,31	31,15	434	22	38	2250	638	548	2341	786	654	270	0	0	1612	160	1578	339	0	689	141	87	
ÅS-VBY	Ås-Vestby	31,15	38,65	434	22	38	2250	638	548	2341	786	654	270	0	0	1615	160	1580	339	0	689	155	90	
VBY-HLN	Vestby-Hølen	38,65	45,20	639	22	104	2250	638	548	2341	786	654	270	0	0	1615	160	1580	339	0	689	154	90	
HLN-SON	Hølen-Sonsveien	45,20	48,87	354	22	119	2250	638	549	2341	786	654	270	0	0	1605	171	1577	339	0	689	160	90	
SON-KAM	Sonsveien-Kambo	48,87	53,57	354	22	119	2250	638	549	2341	786	654	270	0	0	1605	171	1576	339	0	689	159	90	
KAM-SAB	Kambo-Sandbukta	53,57	57,00	354	22	119	2250	638	549	2340	786	654	270	0	0	1605	171	1578	339	0	689	139	90	
SAB-MOS	Sandbukta-Moss	57,00	60,16	354	22	119	2250	638	549	2340	786	654	270	0	0	1605	171	1578	339	0	689	71	69	
MOS-DIL	Moss-Dilling	60,16	65,34	4	1	0	0	0	0	2340	785	654	270	0	1	1605	171	1575	339	0	689	113	85	
DIL-RYG	Dilling-Rygge	65,34	69,28	6	0	0	0	0	0	2413	811	555	202	0	69	1635	144	1572	339	0	689	122	90	
RYG-HG	Rygge-Haug	69,28	74,01	5	0	0	0	0	0	2413	811	555	202	0	69	1635	144	1572	339	0	689	130	90	
HG-RÅD	Haug-Råde	74,01	77,01	5	0	0	0	0	0	2413	811	555	202	0	69	1635	144	1572	339	0	689	129	90	
RÅD-ONS	Råde-Onsøy	77,01	86,51	5	0	0	0	0	0	2339	858	581	202	0	69	1635	144	1572	339	0	689	116	88	
ONS-FRE	Onsøy-Fredrikstad	86,51	94,26	5	0	0	0	0	0	2339	858	582	202	0	69	1635	144	1571	339	0	689	123	87	
FRE-LBY	Fredrikstad-Lisleby	94,26	97,75	5	0	0	0	0	0	2338	859	582	202	0	69	1641	411	1296	339	0	689	112	84	
LBY-RVY	Lisleby-Rolvsøy	97,75	101,04	5	0	0	0	0	0	2338	859	582	202	0	69	1657	411	1281	339	0	689	125	88	
RVY-SDS	Rolvsøy-Sandesund	101,04	106,64	5	0	0	0	0	0	2338	859	582	202	0	69	1167	897	1286	339	0	689	111	85	
SDS-SBO	Sandesund-Sarpsborg	106,64	109,47	5	0	0	0	0	0	2215	860	706	202	0	69	1167	897	1284	339	0	689	105	83	
SBO-SKJ	Sarpsborg-Skjeberg	109,47	119,10	5	0	0	0	0	0	2216	860	706	202	1	70	903	989	964	339	0	689	118	86	
SKJ-ING	Skjeberg-Ingedal	119,10	126,10	5	0	0	0	0	0	2216	862	706	202	1	70	848	932	1027	339	0	689	120	90	
ING-BG	Ingedal-Berg	126,10	130,93	5	0	0	0	0	0	2217	862	706	202	1	70	852	932	1023	339	0	689	131	90	
BG-HLD	Berg-Halden	130,93	136,64	5	0	0	0	0	0	2215	860	705	202	1	70	785	1000	1023	339	0	689	93	77	
HLD-ASP	Halden-Aspedammen	136,64	150,12	0	0	0	0	0	0	401	191	0	1	0	1	543	690	987	339	0	689	91	78	
ASP-KO	Aspedammen-Kornsjø	150,12	169,12	0	0	0	0	0	0	185	106	0	1	0	0	553	841	2	339	0	689	97	83	

# TOGTYPEN

TOGTYPEN					
OVERSIKT		VEILEDNING			
elektrisk			diesel		
betegnelse	beskrivelse	bilde	betegnelse	beskrivelse	bilde
BM69	lokaltog type 69		BM92	lokaltog type 92	
BM70	InterCity type 70		BM93	regiontog type 93	
BM71	Flytoget type 71		Y1	lokaltog på Bratsbergbanen	
BM72	nye lokaltog type 72		D14	regiontog D14-lokomotiv og vogner (type 3 el.5)	
BM73	regiontog type 73				
EL18	regiontog EL18-lokomotiv og vogner (type 3, 5 el. 7)	